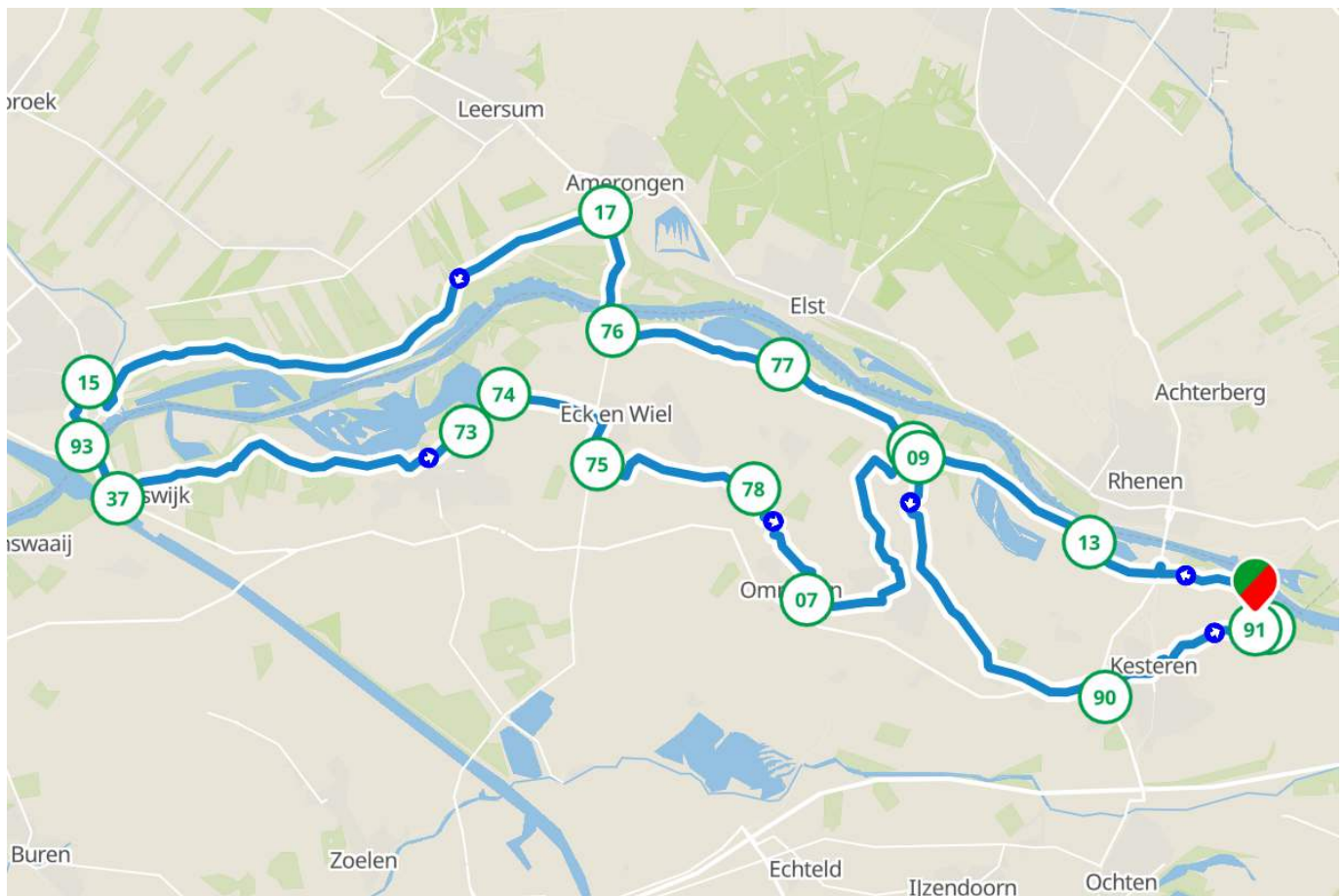







Betuwe & Nederrijn route Opheusden, Wijk bij Duurstede, Amerongen

Een heerlijke route om te verkennen met je (elektrische) fiets, op een E-chopper of met een retroscooter! Start vanaf De Markplas in Opheusden, het hart van de Betuwe. Hier kun je terecht voor tal van leuke uitjes. Vanaf hier ben je al snel bij de rode draad van deze fietsroute: de Nederrijn. Al rijdend langs de oevers word je getraakteerd op panoramische uitzichten over het water en het groene landschap dat je omringt. Na een ontspannen rit en vaart op de veerpont, kom je aan in Amerongen. Bewonder het 17e-eeuwse kasteel, één van de geliefde hoogtepunten van dit Utrechtse stadje. In Wijk bij Duurstede tref je een prachtige kasteelruïne. Wandel door de charmante straatjes van de stad en bekijk de historische gebouwen, terwijl je de gezellige sfeer in je opneemt. Via wederom een veerpont keer je terug naar de Betuwe, waar je je ogen uitkijkt over de uitgestrekte fruitboomgaarden en waterrijke landschappen. In de lente staan de bomen prachtig in bloei, in de nazomer is hier volop vers geplukt fruit te vinden. Schilderachtige, landelijke wegen brengen je weer terug in Opheusden, waar je even kunt bijkomen van alle indrukken bij één van de fijne horecagelegenheden.



Routebeschrijving	Afstand	Totale afstand
 Rijnbandijk 38, 4041 EE Neder-Betuwe		52.4 KM
Start: Van  naar 	204 M	0.2 KM

Neem Rijnbandijk in oostelijke richting	204 M	
U bent gearriveerd bij knooppunt 92	0 M	
Van 92 naar 13	3541 M	3.5 KM
Neem Marsdijk in noordoostelijke richting	1.4 KM	
Houd rechts aan, tot Marsdijk	675 M	
Slarechts om op Marsdijk te blijven	154 M	
Slalinks om op Marsdijk te blijven	1.3 KM	
U bent gearriveerd bij knooppunt 13	0 M	
Van 13 naar 9	2917 M	2.9 KM
Neem Marsdijk in noordwestelijke richting	2.9 KM	
U bent gearriveerd bij knooppunt 09	0 M	
Van 9 naar 8	164 M	0.2 KM
Neem Rijndijk in noordelijke richting	164 M	
U bent gearriveerd bij knooppunt 08	0 M	
Van 8 naar 77	2356 M	2.4 KM
Neem Rijndijk in noordwestelijke richting	2.4 KM	
U bent gearriveerd bij knooppunt 77	0 M	
Van 77 naar 76	2643 M	2.6 KM
Neem Rijnbandijk in westelijke richting	2.6 KM	
Slarechts om op Rijnbandijk te blijven	67 M	

U bent gearriveerd bij knooppunt 76	0 M	
Van 76 naar 17	1870 M	1.9 KM
Neem Veerweg in noordelijke richting	263 M	
Neem de veerpont Ecken Wiel-Amerongen	154 M	
Garechtdoor naar Rijnsteeg	1.5 KM	
U bent gearriveerd bij knooppunt 17	0 M	
Van 17 naar 15	9267 M	9.3 KM
Neem Drostestraat in westelijke richting	21 M	
Gaiets naar links naar Lekdijk	8.6 KM	
Garechtsaf naar Bemmelsdijkje	182 M	
Garechtsaf naar Oeverstraat	487 M	
U bent gearriveerd bij knooppunt 15	0 M	
Van 15 naar 93	1283 M	1.3 KM
Neem Singelin zuidwestelijke richting	1 KM	
Gaiets naar rechts	37 M	
Gaiets naar rechts naar Vrouwenpoortpad	239 M	
U bent gearriveerd bij knooppunt 93	0 M	
Van 93 naar 37	986 M	1 KM
Neem Veerweg (N229) in oostelijke richting	39 M	

Neem de veerpont Wijk bij Duurstede-Rijswijk (N229)	169 M	
Garechtdoor naar Veerweg (N229)	19 M	
Gaiets naar links	759 M	
U bent gearriveerd bij knooppunt 37	0 M	
Van 37 naar 73	5839 M	5.8 KM
Neem Rijnbandijk in noordoostelijke richting	4.1 KM	
Houd links aan, tot Rijnbandijk	672 M	
Houd links aan, tot Rijnbandijk	1.1 KM	
U bent gearriveerd bij knooppunt 73	0 M	
Van 73 naar 74	801 M	0.8 KM
Neem Rijnbandijk in noordoostelijke richting	801 M	
U bent gearriveerd bij knooppunt 74	0 M	
Van 74 naar 75	2254 M	2.3 KM
Neem Rijnstraat in zuidoostelijke richting	1.4 KM	
Links afbuigen om op Rijnstraat te blijven	22 M	
Garechtdoor naar Burgemeester Verbrughweg	122 M	
Garechts naar Prinses Beatrixstraat	620 M	
Gaiets naar links naar Vlissingsestraat	59 M	
U bent gearriveerd bij knooppunt 75	0 M	
Van 75 naar 78	2629 M	2.6 KM

Neem Vlissingestraat in zuidoostelijke richting	813 M	
Gaiets naar rechts naar Burgemeester Verbrughweg	1.8 KM	
U bent gearriveerd bij knooppunt 78	0 M	
Van 78 naar 7	2284 M	2.3 KM
Neem Dorpsstraat in zuidoostelijke richting	24 M	
Gaiets naar rechts naar Weverstraat	206 M	
Galinksaf naar Culekampseweg	572 M	
Garechtsaf naar Kerkstraat	183 M	
Galinksaf naar Molenstraat	857 M	
Garechtsaf naar Lienderveldsestraat	398 M	
Galinksaf naar Dokter Guepinlaan	44 M	
U bent gearriveerd bij knooppunt 07	0 M	
Van 7 naar 8	4648 M	4.6 KM
Neem Voorstraat in zuidoostelijke richting	378 M	
Garechtsaf naar Achterstraat	780 M	
Galinks naar Vogelenzangseweg	117 M	
Garechts naar Dokter van Noortstraat	320 M	
Galinks naar Dorpsstraat	233 M	
Galinks naar Waterstraat	132 M	

Gaiets naar links naar Marktplein	92 M	
Gaiets naar rechts naar Brinkstraat	470 M	
Gaiets naar links naar Hogebrinksestraat	1.2 KM	
Garechts naar Langewei	353 M	
Links aanhouden naar Bontemorgen	527 M	
U bent gearriveerd bij knooppunt 08	0 M	
Van 8 naar 9	164 M	0.2 KM
Neem Rijndijk in zuidoostelijke richting	164 M	
U bent gearriveerd bij knooppunt 09	0 M	
Van 9 naar 90	5667 M	5.7 KM
Neem Rijndijk in zuidelijke richting	353 M	
Links afbuigen om op Rijndijk te blijven	405 M	
Gaiets naar links naar Rijnbandijk	1.6 KM	
Houd links aan, tot Rijnbandijk	1.7 KM	
Rechtsafbuigen om op Rijnbandijk te blijven	1.6 KM	
U bent gearriveerd bij knooppunt 90	0 M	
Van 90 naar 91	2896 M	2.9 KM
Neem Nedereindsestraat in oostelijke richting	55 M	
Galinksaf	1 KM	

Ga het knooppunt Van Waldeck Pymontplein op en neem afslag 3e	40 M
Verlaat de rotonde	35 M
Ga linksaf	7 M
Garechtdoor naar Rijnbandijk	1.7 KM
U bent gearriveerd bij knooppunt 91	0 M

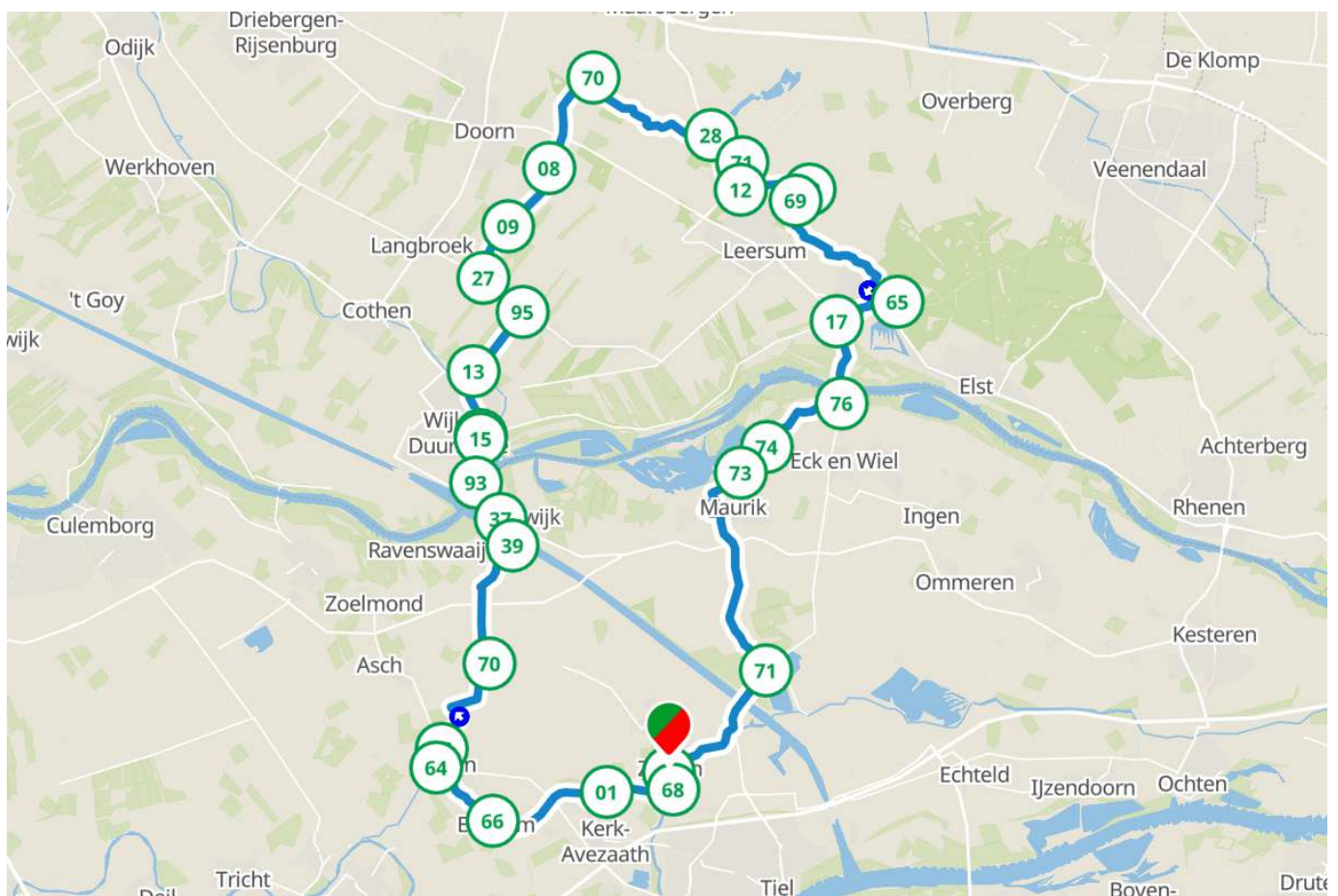
Open de route in onze app





Pontjesroute over de Nederrijn Amerongen, Doorn, Maurik

De route gaat via de voet van de Utrechtse Heuvelrug naar het ongeveer 1000 jaar oude stadje Amerongen en zijn indrukwekkende kasteel. Op verschillende plekken is het uitzicht over de rivier de Nederrijn werkelijk schitterend. De pontjes over de rivier zijn daarbij een belevenis op zich. Je doorkruist daarnaast nog een aantal wateren tijdens de fietsroute. Zo steek je het Amsterdam-Rijnkanaal twee keer over. Je komt ook een klein stukje langs rivieren de Linge en de karakteristieke Mauriksche Wetering. Je kijkt je ogen uit over de kabbelende golven, maar ook bij de imposante kastelen die deze omgeving rijk is. Naast het kasteel in Amerongen, zie je de kastelen Soelen, Duurstede, Groenestein en Sandenburg. Je fiets je door Oranjestadje Buren. Naast pontjes dus ook een flinke dosis adelheid op deze fietsroute! Vergeet niet om contant geld mee te nemen voor de pontjes. Veel plezier!



Routebeschrijving

Afstand Totaleafstand



Achterstraat 6, 4011 EP Buren

55.2 KM

Start:

Van **69** naar **68**

375 M

0.4 KM

Neem Achterstraat in zuidelijke richting

375 M

U bent gearriveerd bij knooppunt 68

0 M

Van **68** naar **1**

1674 M

1.7 KM

Neem Molenstraat in zuidwestelijke richting

218 M

Ga rechtsaf naar Beemdsestraat

116 M

Galinks naar Beemdsestraat

217 M

Slarechts om op Beemdsestraat te blijven

1.1 KM

U bent gearriveerd bij knooppunt 01

0 M

Van **1** naar **66**

3390 M

3.4 KM

Neem Noordereind in noordwestelijke richting

355 M

Galinksaf naar Kruksepad

510 M

Ga rechtsaf naar Woerdsestraat

869 M

Ga rechtsaf naar Woerd

1.7 KM

U bent gearriveerd bij knooppunt 66

0 M

Van **66** naar **64**

1773 M

1.8 KM

Neem Mierlingsestraat in zuidwestelijke richting

5 M

Ga rechtsaf naar Erichemseweg

1.4 KM

Ga in de aangegevenrichting

118 M

Ga rechtsaf

12 M

Galinksaf

104 M

Rechtsaanhouden op de splitsing

124 M

U bent gearriveerd bij knooppunt 64	0 M	
Van 64 naar 65	986 M	1 KM
Neem Kornewal in oostelijke richting	366 M	
Galinksaf naar Peperstraat	328 M	
Ga rechtsaf	292 M	
U bent gearriveerd bij knooppunt 65	0 M	
Van 65 naar 70	2584 M	2.6 KM
Vertrek in noordoostelijke richting	37 M	
Verlaat de rotonde en ga verder op Aalswijksestraat	1.1 KM	
Rechtsafbuigen om op Aalswijksestraat te blijven	1.3 KM	
Gaiets naar rechts naar Ravenswaaijsesteeg	221 M	
U bent gearriveerd bij knooppunt 70	0 M	
Van 70 naar 39	3243 M	3.2 KM
Neem Ravenswaaijsesteeg in noordwestelijke richting	1.7 KM	
Ga rechtsaf naar Zandbergseweg	563 M	
Slarechts om op Zandbergsewegte blijven	758 M	
Galinks naar Nieuweweg	238 M	
U bent gearriveerd bij knooppunt 39	0 M	
Van 39 naar 37	1119 M	1.1 KM

Neem Prinses Marijkesluisweg in noordoostelijke richting	437 M	
Slalinks om op Prinses Marijkesluisweg te blijven	53 M	
Galinksaf	629 M	
U bent gearriveerd bij knooppunt 37	0 M	
Van 37 naar 93	986 M	1 KM
Vertrek in noordwestelijke richting	759 M	
Gaiets naar rechts naar Veerweg (N229)	19 M	
Neem de veerpont Wijk bij Duurstede-Rijswijk (N229)	169 M	
Ga rechtdoor naar Veerweg (N229)	39 M	
U bent gearriveerd bij knooppunt 93	0 M	
Van 93 naar 15	1283 M	1.3 KM
Neem Vrouwenpoortpad in noordelijke richting	239 M	
Gaiets naar links	37 M	
Galinksaf naar Dijksingel	1 KM	
U bent gearriveerd bij knooppunt 15	0 M	
Van 15 naar 14	85 M	0.1 KM
Neem Singelin noordoostelijke richting	21 M	
Galinksaf naar Zandweg	64 M	
U bent gearriveerd bij knooppunt 14	0 M	
Van 14 naar 13	1530 M	1.5 KM

Neem Zandweg in oostelijke richting	373 M	
Ga rechts	40 M	
Ga rechtsaf naar Zandweg	498 M	
Ga rechts naar Langbroekseweg	619 M	
U bent gearriveerd bij knooppunt 13	0 M	
Van 13 naar 95	1655 M	1.7 KM
Neem Langbroekseweg in noordoostelijke richting	1.7 KM	
U bent gearriveerd bij knooppunt 95	0 M	
Van 95 naar 27	1116 M	1.1 KM
Neem Langbroekerdijk in noordwestelijke richting	1.1 KM	
U bent gearriveerd bij knooppunt 27	0 M	
Van 27 naar 9	1332 M	1.3 KM
Neem Sandenburgerlaan in noordoostelijke richting	1.3 KM	
U bent gearriveerd bij knooppunt 09	0 M	
Van 9 naar 8	1573 M	1.6 KM
Neem Sandenburgerlaan in noordelijke richting	1.6 KM	
U bent gearriveerd bij knooppunt 08	0 M	
Van 8 naar 70	2341 M	2.3 KM
Neem Sandenburgerlaan in noordelijke richting	2.3 KM	

U bent gearriveerd bij knooppunt 70 0 M

Van **70** naar **28** 3479 M 3.5 KM

Neem Let de Stigterpad in zuidoostelijke richting 1.8 KM

Ga rechtsaf naar Wijkerweg 97 M

Ga linksaf naar Let de Stigterpad 1.6 KM

U bent gearriveerd bij knooppunt 28 0 M

Van **28** naar **71** 1132 M 1.1 KM

Neem Let de Stigterpad in oostelijke richting 1.1 KM

U bent gearriveerd bij knooppunt 71 0 M

Van **71** naar **12** 588 M 0.6 KM

Neem Heulweg in zuidelijke richting 588 M

U bent gearriveerd bij knooppunt 12 0 M

Van **12** naar **68** 1667 M 1.7 KM

Neem Utrechtse Baan in noordoostelijke richting 1.5 KM

Ga rechtsaf naar Let de Stigterpad 172 M

U bent gearriveerd bij knooppunt 68 0 M

Van **68** naar **69** 382 M 0.4 KM

Neem Scherpenzeelseweg in zuidwestelijke richting 382 M

U bent gearriveerd bij knooppunt 69 0 M

Van 69 naar 65	4216 M	4.2 KM
Neem Let de Stigterpad in zuidoostelijke richting	2.3 KM	
Galinksaf naar Jan van Zutphenweg	396 M	
Garechts naar Koenestraat	15 M	
Galinksaf naar Holleweg	581 M	
Galinksaf naar de Del	224 M	
Galinks naar de Kievit	30 M	
Garechtdoor naar Let de Stigterpad	628 M	
U bent gearriveerd bij knooppunt 65	0 M	
Van 65 naar 17	1533 M	1.5 KM
Neem Veensewegin westelijke richting	339 M	
Garechtsaf naar Rijksstraatweg	352 M	
Galinksaf	19 M	
Galinks naar Koningin Wilhelminaweg; Kon Wilhelminaweg	8 M	
Garechtsaf naar Burgemeester van den Boschstraat	18 M	
Slarechts om op Burgemeester van den Boschstraat te blijven	190 M	
Gaiets naar links naar Nederstraat	234 M	
Gaiets naar links naar Drostestraat	373 M	
U bent gearriveerd bij knooppunt 17	0 M	
Van 17 naar 76	1870 M	1.9 KM

Neem Rijnsteeg in zuidelijke richting	1.5 KM	
Neem de veerpont Ecken Wiel -Amerongen	154 M	
Garechtdoor naar Veerweg	263 M	
U bent gearriveerd bij knooppunt 76	0 M	
Van 76 naar 74	2109 M	2.1 KM
Neem Rijnbandijk in westelijke richting	1.1 KM	
Links afbuigen om op Rijnbandijk te blijven	1 KM	
U bent gearriveerd bij knooppunt 74	0 M	
Van 74 naar 73	801 M	0.8 KM
Neem Rijnbandijk in zuidwestelijke richting	801 M	
U bent gearriveerd bij knooppunt 73	0 M	
Van 73 naar 74	801 M	0.8 KM
Neem Rijnbandijk in noordoostelijke richting	801 M	
U bent gearriveerd bij knooppunt 74	0 M	
Van 74 naar 73	801 M	0.8 KM
Neem Rijnbandijk in zuidwestelijke richting	801 M	
U bent gearriveerd bij knooppunt 73	0 M	
Van 73 naar 71	5472 M	5.5 KM
Neem Rijnbandijk in zuidwestelijke richting	718 M	

Gaiets naar links naar Dries	260 M	
Ga rechts naar Prinses Marijkelaan	304 M	
Ga linksaf naar Lindelaan	374 M	
Ga rechts naar Tielsestraat	410 M	
Ga in de aangegevenrichting	348 M	
Ga linksaf	74 M	
Gaiets naar rechts naar Tielsestraat	2.9 KM	
Gaiets naar rechts naar Mauriksestraat	73 M	
U bent gearriveerd bij knooppunt 71	0 M	
Van 71 naar 69	3301 M	3.3 KM
Neem Beldertseweg in zuidwestelijke richting	1.5 KM	
Ga rechtsaf naar Uiterdijk	1.8 KM	
U bent gearriveerd bij knooppunt 69	0 M	

Open de route in onze app

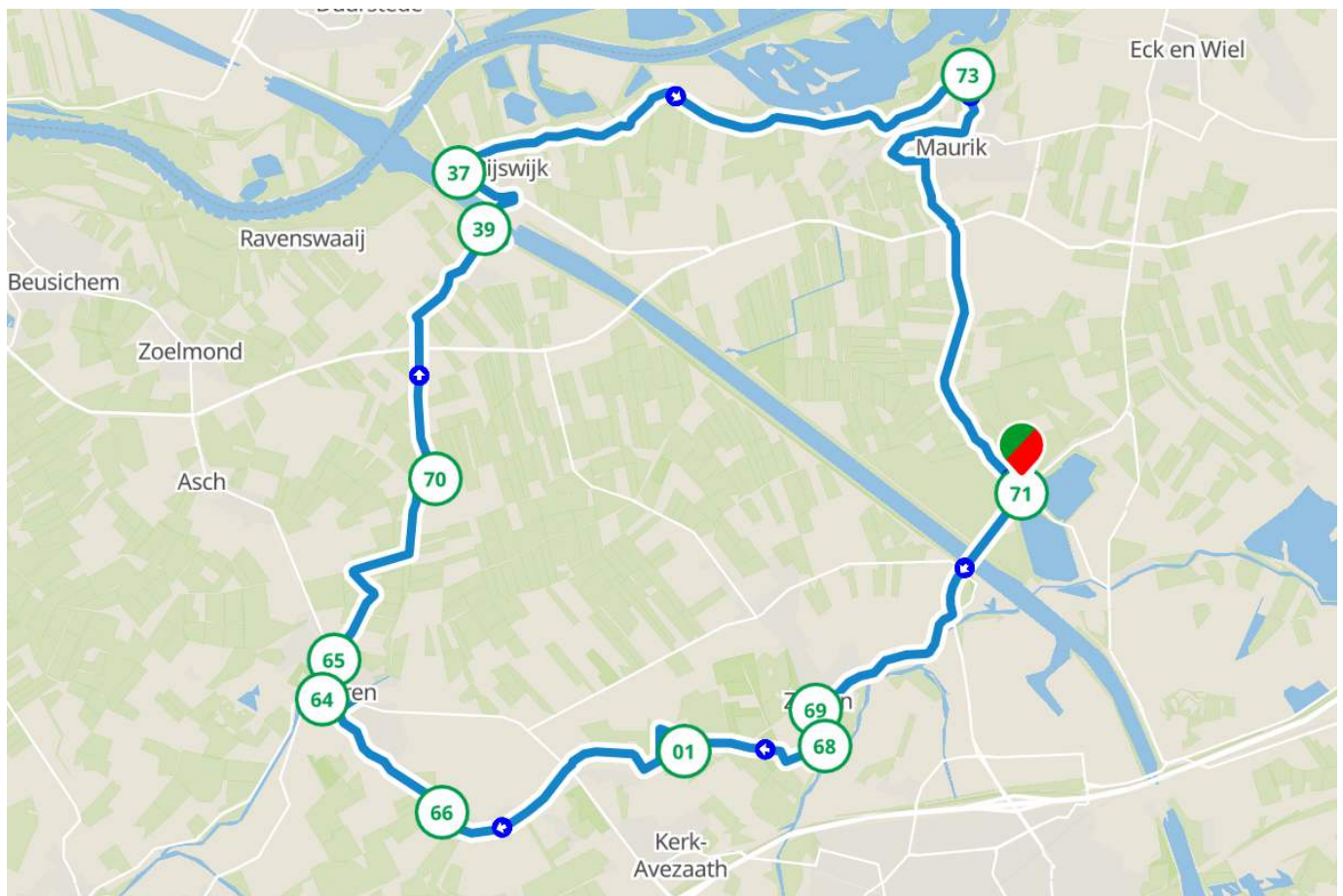




Fietsenlangsde buren van Buren

Buren, Zoelen, Maurik, Rijswijk

Tijdens deze fietsroute kom je door de dorpen Erichem, Kapel Avezaath, Kerk Avezaath, Zoelen en Maurik . Al deze plaatsen liggen in de Gemeente Buren en hebben allemaal minder dan 5000 inwoners . Pittoreske kleine dorpen die veelal omringd zijn door fruitteeltbedrijven en rivieren . In het voorjaar levert dit vaak schitterende plaatjes op door de bloeiende bloesem. Bij de vestingstad Buren zelf heb je het idee dat je weer teruggaat in de tijd . Alle oude gebouwen in combinatie met de stadsmuren, wallen , grachten, stadspompen en oude kanonnen zorgen voor het historische gevoel. Bezoek de verschillende musea om meer van de stad te weten te komen of stap binnen in een van de vele snuffelwinkeltjes .



Routebeschrijving

Afstand Totaleafstand



Start: Beldertseweg , 4011 LZ Buren

29.9 KM

Van **71** naar **69**

3301 M

3.3 KM

Neem Beldertseweg in zuidwestelijke richting

1.5 KM

Garechtsaf naar Uiterdijk

1.8 KM

U bent gearriveerd bij knooppunt 69 0 M

Van **69** naar **68** 375 M 0.4 KM

Neem Achterstraat in zuidelijke richting 375 M

U bent gearriveerd bij knooppunt 68 0 M

Van **68** naar **1** 1674 M 1.7 KM

Neem Molenstraat in zuidwestelijke richting 218 M

Garechtsaf naar Beemdsestraat 116 M

Galinks naar Beemdsestraat 217 M

Slarechts om op Beemdsestraat te blijven 1.1 KM

U bent gearriveerd bij knooppunt 01 0 M

Van **1** naar **66** 3390 M 3.4 KM

Neem Noordereind in noordwestelijke richting 355 M

Galinksaf naar Kruksepad 510 M

Garechtsaf naar Woerdsestraat 869 M

Garechtsaf naar Woerd 1.7 KM

U bent gearriveerd bij knooppunt 66 0 M

Van **66** naar **64** 1773 M 1.8 KM

Neem Mierlingsestraat in zuidwestelijke richting 5 M

Garechtsaf naar Erichemseweg 1.4 KM

Gain de aangegevenrichting 118 M

Garechtsaf	12 M	
Galinksaf	104 M	
Rechtsaanhouden op de splitsing	124 M	
U bent gearriveerd bij knooppunt 64	0 M	
Van 64 naar 65	986 M	1 KM
Neem Kornewal in oostelijke richting	366 M	
Galinksaf naar Peperstraat	328 M	
Garechtsaf	292 M	
U bent gearriveerd bij knooppunt 65	0 M	
Van 65 naar 70	2584 M	2.6 KM
Vertrek in noordoostelijke richting	37 M	
Verlaat de rotonde en ga verder op Aalswijksestraat	1.1 KM	
Rechtsafbuigen om op Aalswijksestraat te blijven	1.3 KM	
Gaiets naar rechts naar Ravenswaaijsesteeg	221 M	
U bent gearriveerd bij knooppunt 70	0 M	
Van 70 naar 39	3243 M	3.2 KM
Neem Ravenswaaijsesteeg in noordwestelijke richting	1.7 KM	
Garechtsaf naar Zandbergseweg	563 M	
Slarechts om op Zandbergseweg te blijven	758 M	

Galinks naar Nieuweweg	238 M	
<hr/>		
U bent gearriveerd bij knooppunt 39	0 M	
Van 39 naar 37	1119 M	1.1 KM
<hr/>		
Neem PrinsesMarijkesluisweg in noordoostelijke richting	437 M	
<hr/>		
Slalinks om op PrinsesMarijkesluisweg te blijven	53 M	
<hr/>		
Galinksaf	629 M	
<hr/>		
U bent gearriveerd bij knooppunt 37	0 M	
Van 37 naar 73	5839 M	5.8 KM
<hr/>		
Neem Rijnbandijk in noordoostelijke richting	4.1 KM	
<hr/>		
Houd links aan, tot Rijnbandijk	672 M	
<hr/>		
Houd links aan, tot Rijnbandijk	1.1 KM	
<hr/>		
U bent gearriveerd bij knooppunt 73	0 M	
Van 73 naar 71	5643 M	5.6 KM
<hr/>		
Neem Rijnbandijk in noordoostelijke richting	5 M	
<hr/>		
Garechtsaf naar Molenstraat	373 M	
<hr/>		
Garechts naar Buitenweg	251 M	
<hr/>		
Garechtsaf naar PrinsesMarijkelaan	402 M	
<hr/>		
Slarechts om op PrinsesMarijkelaan te blijven	422 M	
<hr/>		
Galinksaf naar Lindelaan	374 M	
<hr/>		

Garechts naar Tielsestraat	410 M
Gain de aangegevenrichting	348 M
Galinksaf	74 M
Gaiets naar rechts naar Tielsestraat	2.9 KM
Gaiets naar rechts naar Mauriksestraat	73 M
U bent gearriveerd bij knooppunt 71	0 M

Open de route in onze app

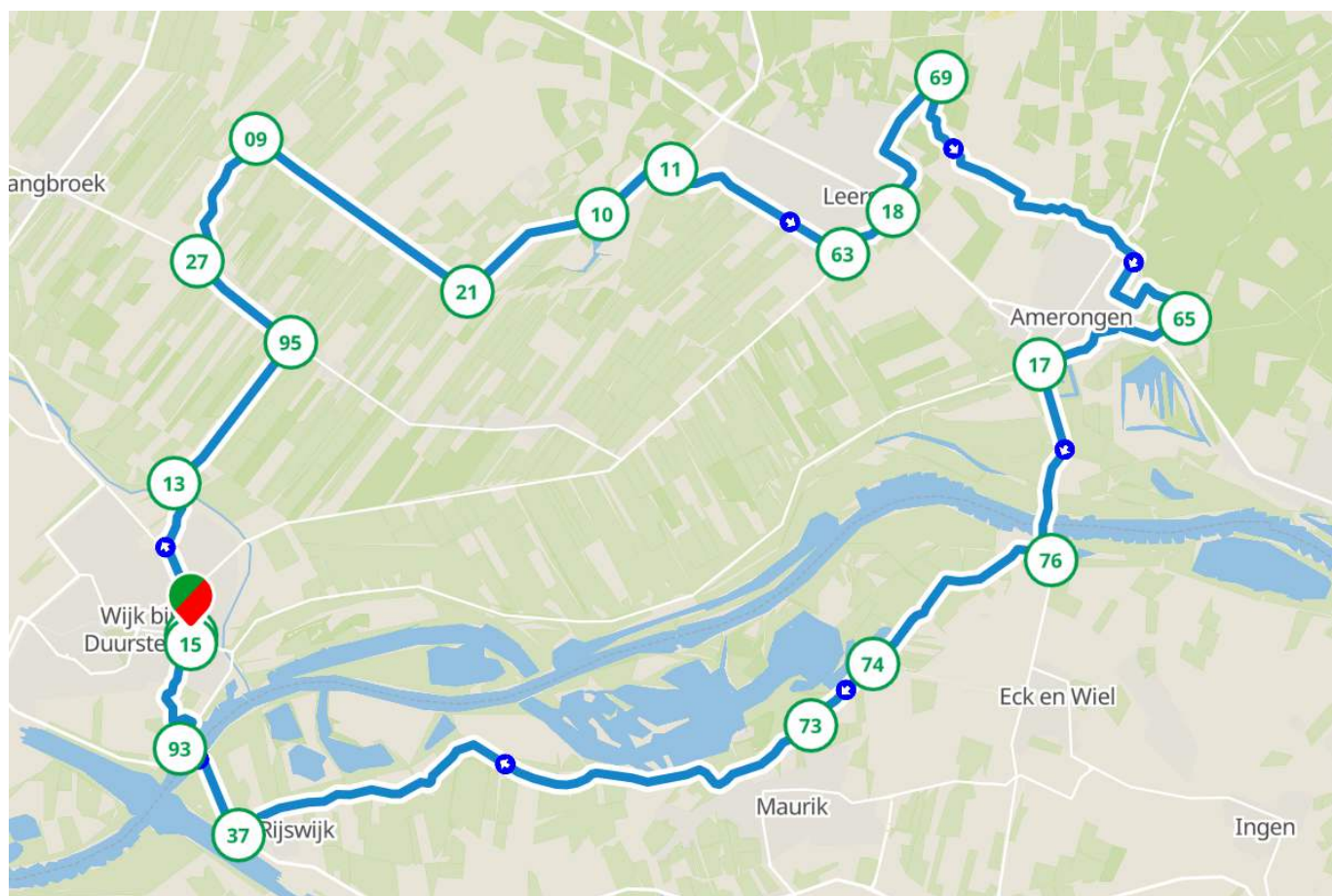




Fietsroutedoor het schilderachtigeAmerongen

Amerongen Wijk bij Duurstede Leersum

Het dorp Amerongen ken je wellicht wel van het gelijknamige Kasteel Amerongen. In 1672 is dit kasteel volledig verwoest door de Fransen, maar werd weer helemaal in de huidige stijl opnieuw gebouwd. Bekijk dit geweldige kasteel van de buitenkant , maar loop ook eens door de kasteeltuinen of breng een bezoekje aan het museum. Amerongen heeft ook een eigen 'berg': de Amerongse Berg. Met een hoogte van 69,2 meter boven NAP is deze heuvel het hoogste punt van de provincie Utrecht . In de bossen om de berg staan een aantal dennen die uit 1770 dateren . Het bos is vroeger aangelegdals jachtgebied voor de kasteelheren die in Kasteel Amerongen woonden . Tussende 17e en de 20e eeuw werd in Amerongen veel tabak geteeld. In het dorp vind je nog een tiental karakteristieke tabaksschuren van toen . In het Tabaksteelmuseum zie en leer je meer over deze landbouw en wat voor invloed het had op het dorp . Naast Amerongen fiets je langs verschillende dorpen , kastelen, molens en kan je onderweg even genieten van het uitzicht over het Eiland van Maurik .



Routebeschrijving

Afstand Totaleafstand



Start:

Singel28, 3961 CG Wijk bij Duurstede

33 KM

Van **15** naar **14**

85 M

0.1 KM

Neem Singelin noordoostelijke richting

21 M

Galinksaf naar Zandweg	64 M	
U bent gearriveerd bij knooppunt 14	0 M	
Van 14 naar 13	1528 M	1.5 KM
Neem Zandweg in oostelijke richting	371 M	
Ga rechtsaf	41 M	
Ga rechtsaf naar Zandweg	498 M	
Ga rechts naar Langbroekseweg	618 M	
U bent gearriveerd bij knooppunt 13	0 M	
Van 13 naar 95	1654 M	1.7 KM
Neem Langbroekseweg in noordoostelijke richting	1.7 KM	
U bent gearriveerd bij knooppunt 95	0 M	
Van 95 naar 27	1116 M	1.1 KM
Neem Langbroekerdijk in noordwestelijke richting	1.1 KM	
U bent gearriveerd bij knooppunt 27	0 M	
Van 27 naar 9	1332 M	1.3 KM
Neem Sandenburgerlaan in noordoostelijke richting	1.3 KM	
U bent gearriveerd bij knooppunt 09	0 M	
Van 9 naar 21	2351 M	2.4 KM
Neem Gooyerdijk in zuidoostelijke richting	2.4 KM	
U bent gearriveerd bij knooppunt 21	0 M	

Van 21 naar 10	1448 M	1.4 KM
Neem Langbroekerweg in noordoostelijke richting	1.4 KM	
U bent gearriveerd bij knooppunt 10	0 M	
Van 10 naar 11	794 M	0.8 KM
Neem Broekhuizerlaan in noordoostelijke richting	794 M	
U bent gearriveerd bij knooppunt 11	0 M	
Van 11 naar 63	1827 M	1.8 KM
Neem Middelweg in zuidoostelijke richting	531 M	
Ga rechts naar Nieuwe Steeg	1.3 KM	
U bent gearriveerd bij knooppunt 63	0 M	
Van 63 naar 18	619 M	0.6 KM
Neem Boerenbuurt in noordoostelijke richting	158 M	
Slarechts om op Boerenbuurt te blijven	338 M	
Ga rechtdoor naar Vredeoordlaan	123 M	
U bent gearriveerd bij knooppunt 18	0 M	
Van 18 naar 69	1595 M	1.6 KM
Neem Vredeoordlaan in noordoostelijke richting	16 M	
Ga linksaf naar Rijksstraatweg	19 M	
Ga rechtsaf naar Halfeiken	703 M	

Ga rechts naar Scherpenzeelseweg	857 M	
U bent gearriveerd bij knooppunt 69	0 M	
Van 69 naar 65	4217 M	4.2 KM
Neem Let de Stigterpad in zuidoostelijke richting	2.3 KM	
Galinks naar Jan van Zutphenweg	397 M	
Ga rechts naar Koenestraat	15 M	
Galinks naar Holleweg	580 M	
Galinks naar de Del	225 M	
Galinks naar de Kievit	30 M	
Garechtdoor naar Let de Stigterpad	628 M	
U bent gearriveerd bij knooppunt 65	0 M	
Van 65 naar 17	1533 M	1.5 KM
Neem Veenseweg in westelijke richting	339 M	
Ga rechts naar Rijksstraatweg	352 M	
Galinksaf	19 M	
Galinksaf naar Koningin Wilhelminaweg; Kon Wilhelminaweg	8 M	
Ga rechtsaf naar Burgemeester van den Boschstraat	18 M	
Slarechts om op Burgemeester van den Boschstraat te blijven	190 M	
Links aanhouden naar Nederstraat	234 M	

Links aanhouden naar Drotestraat	373 M	
U bent gearriveerd bij knooppunt 17	0 M	
Van 17 naar 76	1870 M	1.9 KM
Neem Rijnsteeg in zuidelijke richting	1.5 KM	
Neem de veerpont Ecken Wiel -Amerongen	154 M	
Garechtdoor naar Veerweg	263 M	
U bent gearriveerd bij knooppunt 76	0 M	
Van 76 naar 74	2109 M	2.1 KM
Neem Rijnbandijk in westelijke richting	2.1 KM	
U bent gearriveerd bij knooppunt 74	0 M	
Van 74 naar 73	795 M	0.8 KM
Neem Rijnbandijk in zuidwestelijke richting	795 M	
U bent gearriveerd bij knooppunt 73	0 M	
Van 73 naar 37	5840 M	5.8 KM
Neem Rijnbandijk in zuidwestelijke richting	5.8 KM	
U bent gearriveerd bij knooppunt 37	0 M	
Van 37 naar 93	986 M	1 KM
Vertrek in noordwestelijke richting	759 M	
Garechtdoor naar Veerweg (N229)	19 M	
Neem de veerpont Wijk bij Duurstede-Rijswijk (N229)	169 M	

Garechtdoor naar Veerweg (N229)	39 M	
U bent gearriveerd bij knooppunt 93	0 M	
Van 93 naar 15	1283 M	1.3 KM
Neem Vrouwenpoortpad in noordelijke richting	239 M	
Gaiets naar links	37 M	
Galinksaf naar Dijksingel	1 KM	
U bent gearriveerd bij knooppunt 15	0 M	

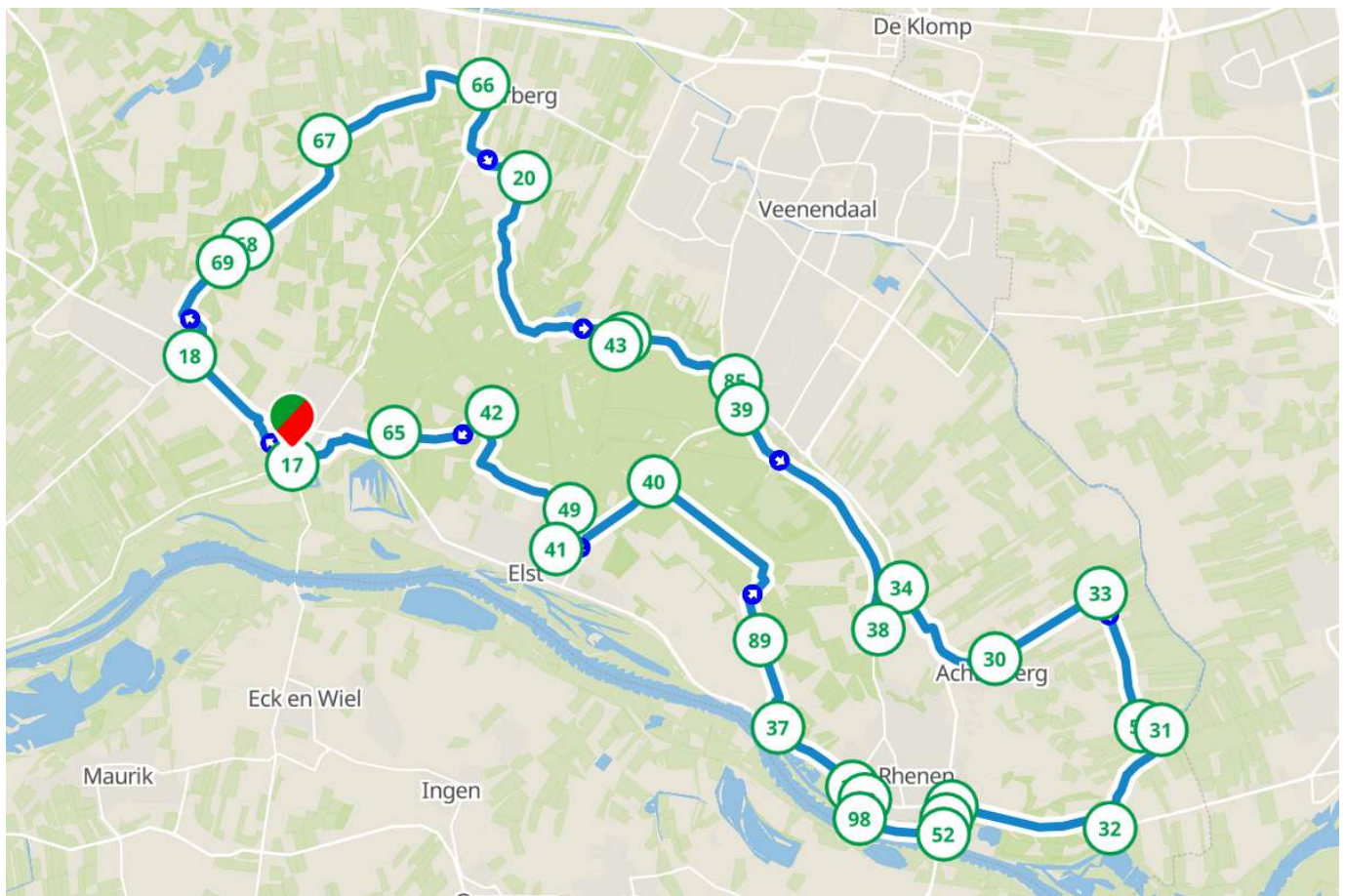
Open de route in onze app





Fietsroute La Vuelta Holanda | Ronde van Rhenen Amerongen, Leersum, Rhenen

In augustus 2022 koerst de Spaanse wielerronde La Vuelta over de Heuvelrug. Tijdens de tweede etappe op 20 augustus koerst het peloton van 's Hertogenbosch, over de Heuvelrug, naar Utrecht. Er zijn vier recreatieve Vuelta routes ontwikkeld die zoveel mogelijk het parcours van de Vuelta volgen. Met deze route treed je in de sporen van La Vuelta Holanda in de omgeving van Rhenen. De Ronde van Rhenen start bij TOP Amerongen. Hier parkeer je eventueel je auto en je vind er horecagelegenheden in de buurt om voor of na de fietstocht te genieten van een drankje en hapje. Via de bossen van Nationaal Park Utrechtse Heuvelrug fiets je omhoog naar de 69 meter hoge Amerongse Berg, het hoogste punt van de provincie Utrecht. Onderweg passeer je Kasteel Amerongen. Het huidige kasteel dateert uit 1680 en werd bewoond door families van diplomaten en militairen die een prominente rol speelden in de (inter)nationale politiek. Het is nu ingericht als kleinschalig museum. Rondom het Huys liggen prachtige tuinen. Vervolgens fiets je richting Rhenen, hier komen de wielrenners de provincie Utrecht binnen tijdens La Vuelta Holanda. Rhenen is uniek gelegen tegen de berg, aan de Rijn en omgeven door groen. Het monumentale Cuneratoren in het oude stadscentrum is het gezichtsbepalend symbool. Rhenen is een stad met een rijk militair verleden, maar ook fantastische recreatiegebieden. De Grebbeberg vormt het abrupte einde van de Utrechtse Heuvelrug. Met een hoogteverschil van ruim 50 meter biedt de berg een spectaculair uitzicht over natuurgebied de Blauwe Kamer, de Nederrijn en de Betuwe. Vanaf Rhenen rijd je via Elst weer terug naar Amerongen. Wil je de route op de helft inkorten? Dat kan door vanaf knooppunt 39 de punten 40-41-42-65 te volgen (of andersom vanaf knooppunt 65). Hiermee word je fietsroute 24,5 km. * La Vuelta Holanda Er zijn nog drie andere Vuelta-routes. Bekijk ze allemaal op de website van RBT Heuvelrug: <https://www.opdeheuvelrug.nl/vuelta>



Routebeschrijving

Afstand

Totale
afstand

**Start:**

Van **17** naar **18** 2004 M 2 KM

Neem Drostestraat in westelijke richting 21 M

Garechtsaf naar Donkerstraat 51 M

Galinksaf naar Kersweg 629 M

Galinks naar Kersweg 29 M

Gaiets naar rechts 22 M

Ga het knooppunt Galakrotonde op en neem afslag 3e naar
Rijksstraatweg 76 M

Verlaat de rotonde en ga verder op Rijksstraatweg 963 M

Ga in de aangegevenrichting 7 M

Gaiets naar rechts naar Rijksstraatweg 206 M

U bent gearriveerd bij knooppunt 18 0 M

Van **18** naar **69** 1579 M 1.6 KM

Neem Rijksstraatweg in noordwestelijke richting 19 M

Garechtsaf naar Halfeiken 703 M

Garechts naar Scherpenzeelseweg 857 M

U bent gearriveerd bij knooppunt 69 0 M

Van **69** naar **68** 382 M 0.4 KM

Neem Scherpenzeelseweg in noordoostelijke richting 382 M

U bent gearriveerd bij knooppunt 68

0 M

Van **68** naar **67**

1835 M

1.8 KM

Neem Scherpenzeelseweg in noordoostelijke richting

1.4 KM

Gaiets naar links naar Ginkelseweg

452 M

U bent gearriveerd bij knooppunt 67

0 M

Van **67** naar **66**

2488 M

2.5 KM

Neem Bovenhaarweg in oostelijke richting

1.8 KM

Garechts naar Haarweg

718 M

U bent gearriveerd bij knooppunt 66

0 M

Van **66** naar **20**

1717 M

1.7 KM

Neem Bergweg in zuidelijke richting

878 M

Galinksaf naar Achterweg

348 M

Galinksaf naar Dwarsweg

491 M

U bent gearriveerd bij knooppunt 20

0 M

Van **20** naar **43**

3507 M

3.5 KM

Vertrek in zuidelijke richting

157 M

Garechtdoor naar Eindseweg

373 M

Rechtsafbuigen om op Eindseweg te blijven

161 M

Ga in de aangegevenrichting

1.6 KM

Galinksaf naar Hooiweg	71 M	
Houd rechts aan, tot Cuneraweg	1.1 KM	
U bent gearriveerd bij knooppunt 43	0 M	
Van 43 naar 16	139 M	0.1 KM
Neem Cuneraweg in noordoostelijke richting	139 M	
U bent gearriveerd bij knooppunt 16	0 M	
Van 16 naar 85	1620 M	1.6 KM
Neem Cuneraweg in noordoostelijke richting	1.6 KM	
U bent gearriveerd bij knooppunt 85	0 M	
Van 85 naar 39	392 M	0.4 KM
Vertrek in zuidoostelijke richting	126 M	
Garechtsaf	266 M	
U bent gearriveerd bij knooppunt 39	0 M	
Van 39 naar 38	3543 M	3.5 KM
Vertrek in oostelijke richting	7 M	
Garechtdoor naar Oude Veensegrindweg	3.5 KM	
U bent gearriveerd bij knooppunt 38	0 M	
Van 38 naar 34	714 M	0.7 KM
Neem Geertesteeg in noordoostelijke richting	424 M	
Gaiets naar links naar Cuneraweg	281 M	

Slarechts om op Cunerawegte blijven	9 M	
U bent gearriveerd bij knooppunt 34	0 M	
Van 34 naar 30	1783 M	1.8 KM
Neem Cunerawegin zuidoostelijke richting	636 M	
Galinksaf naar Achter de Lijn	1.1 KM	
U bent gearriveerd bij knooppunt 30	0 M	
Van 30 naar 33	1592 M	1.6 KM
Neem Friesesteegin noordoostelijke richting	1.6 KM	
U bent gearriveerd bij knooppunt 33	0 M	
Van 33 naar 53	1786 M	1.8 KM
Neem Maatsteeg in zuidelijke richting	1.8 KM	
U bent gearriveerd bij knooppunt 53	0 M	
Van 53 naar 31	274 M	0.3 KM
Neem Zijdvang in zuidoostelijke richting	274 M	
U bent gearriveerd bij knooppunt 31	0 M	
Van 31 naar 32	1584 M	1.6 KM
Neem BisschopDavidsgrift in zuidelijke richting	1.5 KM	
Galinksaf naar Cuneraweg	102 M	
U bent gearriveerd bij knooppunt 32	0 M	

Van 32 naar 21	2123 M	2.1 KM
Neem Grebbeweg in noordwestelijke richting	2.1 KM	
U bent gearriveerd bij knooppunt 21	0 M	
Van 21 naar 99	196 M	0.2 KM
Vertrek in westelijke richting	18 M	
Galinksaf	21 M	
Garechtdoor naar Zwarteweg	157 M	
U bent gearriveerd bij knooppunt 99	0 M	
Van 99 naar 52	230 M	0.2 KM
Vertrek in westelijke richting	22 M	
Galinksaf	44 M	
Galinksaf	17 M	
Garechtsaf naar Zwarteweg	147 M	
U bent gearriveerd bij knooppunt 52	0 M	
Van 52 naar 98	1149 M	1.1 KM
Neem Cuneralaan in westelijke richting	57 M	
Gaiets naar links	57 M	
Garechtdoor naar Veldovenpad	774 M	
Gaiets naar links naar Rijnkade	166 M	
Slarechts om op Rijnkade te blijven	95 M	

U bent gearriveerd bij knooppunt 98	0 M	
Van 98 naar 62	253 M	0.3 KM
Neem Veerweg in noordelijke richting	253 M	
U bent gearriveerd bij knooppunt 62	0 M	
Van 62 naar 36	228 M	0.2 KM
Neem Utrechtsestraatweg (N225) in noordwestelijke richting	228 M	
U bent gearriveerd bij knooppunt 36	0 M	
Van 36 naar 37	1252 M	1.3 KM
Vertrek in noordelijke richting	26 M	
Galinksaf	16 M	
Galinksaf	23 M	
Garechtsaf naar Utrechtsestraatweg	328 M	
Gain de aangegevenrichting	859 M	
U bent gearriveerd bij knooppunt 37	0 M	
Van 37 naar 89	1228 M	1.2 KM
Neem Stokweg in noordoostelijke richting	254 M	
Slalinks om op Stokweg te blijven	194 M	
Slalinks om op Stokweg te blijven	780 M	
U bent gearriveerd bij knooppunt 89	0 M	

Van 89 naar 40	2863 M	2.9 KM
Neem Stokweg in noordwestelijke richting	9 M	
Garechtdoor naar Defensieweg	2.9 KM	
U bent gearriveerd bij knooppunt 40	0 M	
Van 40 naar 41	1739 M	1.7 KM
Neem Defensieweg in noordwestelijke richting	9 M	
Gain de aangegevenrichting	12 M	
Galinksaf	1.5 KM	
Garechtsaf naar Franseweg	258 M	
U bent gearriveerd bij knooppunt 41	0 M	
Van 41 naar 49	541 M	0.5 KM
Neem Driftweg in noordoostelijke richting	533 M	
Galinksaf	8 M	
U bent gearriveerd bij knooppunt 49	0 M	
Van 49 naar 42	2091 M	2.1 KM
Neem Bosweg in westelijke richting	2.1 KM	
U bent gearriveerd bij knooppunt 42	0 M	
Van 42 naar 65	1429 M	1.4 KM
Neem Let de Stigterpad; Veenseweg in zuidwestelijke richting	1.4 KM	

U bent gearriveerd bij knooppunt 65	0 M	
Van 65 naar 17	1533 M	1.5 KM
Neem Veenseweg in westelijke richting	339 M	
Garechtsaf naar Rijksstraatweg	352 M	
Galinksaf	19 M	
Galinks naar Koningin Wilhelminaweg; Kon Wilhelminaweg	8 M	
Garechtsaf naar Burgemeester van den Boschstraat	18 M	
Slarechts om op Burgemeester van den Boschstraat te blijven	190 M	
Gaiets naar links naar Nederstraat	234 M	
Gaiets naar links naar Drostestraat	373 M	
U bent gearriveerd bij knooppunt 17	0 M	

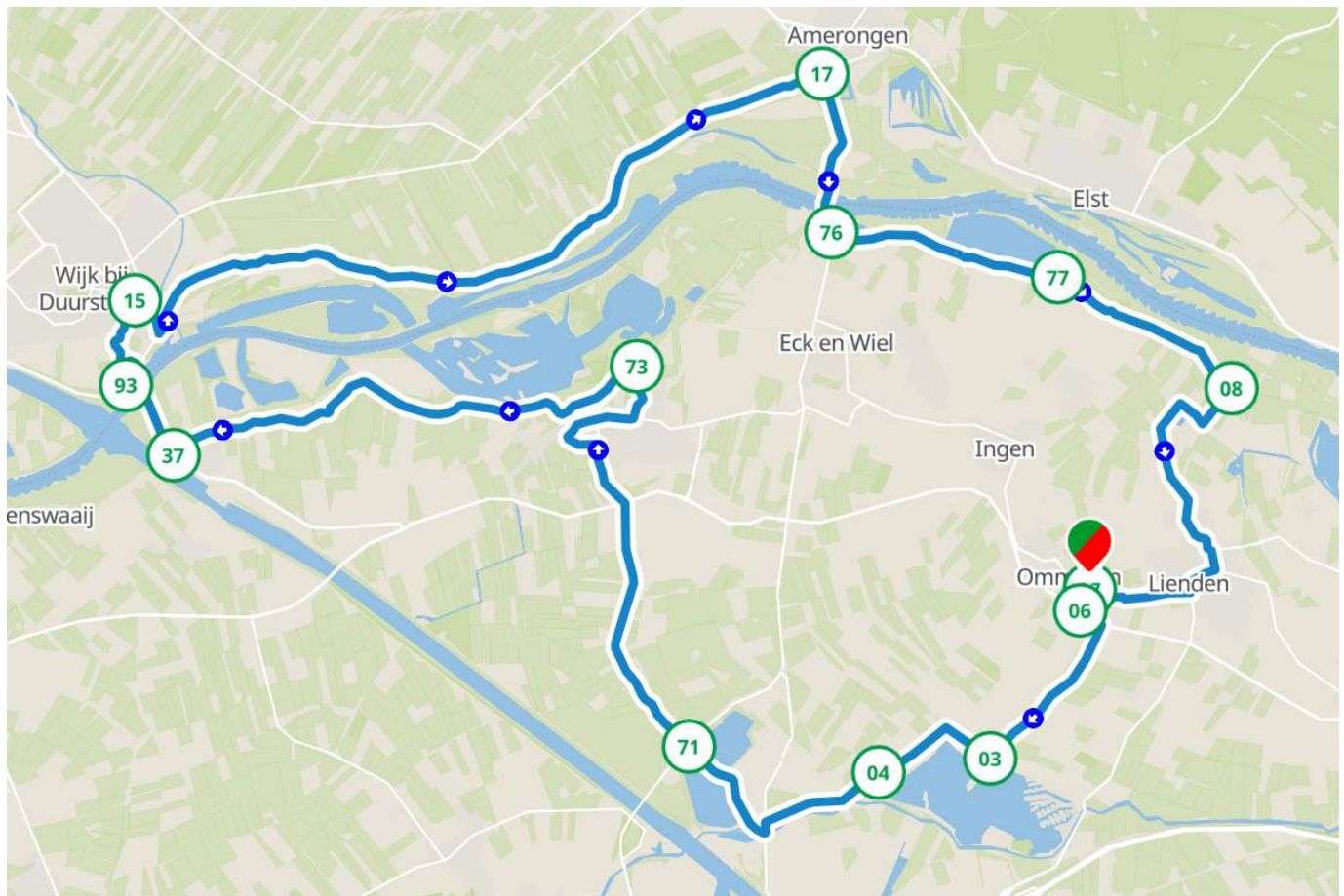
Open de route in onze app





Fietsroutelangsde Nederrijn en het Lingemeer Maurik, Rijswijk, Wijk bij Duurstede

Vandaagfiets je niet alleen een klein stukje langs het Amsterdam-Rijnkanaal, maar voor een groot deel ook ten noorden van de Nederrijn. Je trapt rustig door en laat je verrassen door de veelzijdige natuur en de dynamiek van het water. Tijdens de fietsroute kom je ook langs het Lingemeer, een prachtig waterrijk gebied dat ontstaan is door zandwinning. De omgeving van het Lingemeer wordt actief ontwikkeld tot landgoed Lingedael, waar natuur, recreatie en wonen op een unieke manier samensmelten. Hier kun je genieten van de rustgevende natuur en misschien zelfs een glimp opvangen van de lokale watervogels. Het deel van de route langs het Amsterdam-Rijnkanaal biedt een levendig contrast met de rust van de natuurlijke landschappen. Hier zul je ongetwijfeld de indrukwekkende schepentegenkomen die continu langsvaren. Het kanaal, bekend als het drukst bevaren kanaal ter wereld, biedt een fascinerende kijk op de Nederlandse waterweglogistiek en industrie. Het Toeristisch Overstappunt in Ommeren is de perfecte plek om jouw fietsavontuur te starten of even te pauzeren. Met zijn goed uitgeruste faciliteiten en informatiepunten kan je hier gemakkelijk je route plannen of even ontspannen voordat je je weg vervolgt.



Routebeschrijving

Afstand

Totaleafstand



Start: Voorstraat , 4032 NM Buren

41.5 KM

Van **7** naar **6**

253 M

0.3 KM

Neem Hogestraat in zuidwestelijke richting	253 M	
U bent gearriveerd bij knooppunt 06	0 M	
Van 6 naar 3	2276 M	2.3 KM
Neem Hogestraat in zuidwestelijke richting	15 M	
Galinksaf naar Provincialeweg	288 M	
Garechtsaf naar Zijveling	2 KM	
U bent gearriveerd bij knooppunt 03	0 M	
Van 3 naar 4	1514 M	1.5 KM
Neem Bloembosweg in noordwestelijke richting	602 M	
Galinksaf naar Ommerenveldseweg	912 M	
U bent gearriveerd bij knooppunt 04	0 M	
Van 4 naar 71	2916 M	2.9 KM
Neem Ommerenveldseweg in westelijke richting	1.4 KM	
Galinksaf naar Grotebrugse Grintweg	125 M	
Garechtsaf naar Mauriksestraat	1.3 KM	
Rechtsafbuigen om op Mauriksestraat te blijven	24 M	
Galinksaf	4 M	
U bent gearriveerd bij knooppunt 71	0 M	
Van 71 naar 73	5672 M	5.7 KM
Vertrek in noordoostelijke richting	4 M	

Galinksaf	34 M	
Galinksaf naar Mauriksestraat	2.9 KM	
Gaiets naar rechts	101 M	
Galinks	348 M	
Gaiets naar rechts naar Tielsestraat	410 M	
Galinksaf naar Lindelaan	374 M	
Garechts naar Prinses Marijkelaan	422 M	
Slalinks om op Prinses Marijkelaan te blijven	402 M	
Galinksaf naar Buitenweg	251 M	
Galinksaf naar Molenstraat	373 M	
Galinks naar Rijnbandijk	5 M	
U bent gearriveerd bij knooppunt 73	0 M	
Van 73 naar 37	5839 M	5.8 KM
Neem Rijnbandijk in zuidwestelijke richting	963 M	
Houd rechts aan, tot Rijnbandijk	4.9 KM	
U bent gearriveerd bij knooppunt 37	0 M	
Van 37 naar 93	986 M	1 KM
Vertrek in noordwestelijke richting	759 M	
Gaiets naar rechts naar Veerweg (N229)	19 M	

Neem de veerpont Wijk bij Duurstede-Rijswijk (N229)	169 M	
Garechtdoor naar Veerweg (N229)	39 M	
U bent gearriveerd bij knooppunt 93	0 M	
Van 93 naar 15	1283 M	1.3 KM
Neem Vrouwenpoortpad in noordelijke richting	239 M	
Gaiets naar links	37 M	
Galinksaf naar Dijksingel	1 KM	
U bent gearriveerd bij knooppunt 15	0 M	
Van 15 naar 17	9268 M	9.3 KM
Neem Veldpoortstraat in zuidoostelijke richting	487 M	
Galinksaf naar Dijkstraat	182 M	
Galinks naar Rijndijk	8.6 KM	
Gaiets naar rechts naar Drostestraat	21 M	
U bent gearriveerd bij knooppunt 17	0 M	
Van 17 naar 76	1870 M	1.9 KM
Neem Rijnsteeg in zuidelijke richting	1.5 KM	
Neem de veerpont Ecken Wiel-Amerongen	154 M	
Garechtdoor naar Veerweg	263 M	
U bent gearriveerd bij knooppunt 76	0 M	
Van 76 naar 77	2643 M	2.6 KM

Neem Rijnbandijk in oostelijke richting	67 M	
Slalinks om op Rijnbandijk te blijven	2.6 KM	
U bent gearriveerd bij knooppunt 77	0 M	
Van 77 naar 8	2356 M	2.4 KM
Neem Rijnbandijk in zuidoostelijke richting	2.4 KM	
U bent gearriveerd bij knooppunt 08	0 M	
Van 8 naar 7	4648 M	4.6 KM
Neem Bontemorgen in westelijke richting	527 M	
Rechtsaanhouden naar Langewei	353 M	
Slalinks om op Langeweite blijven	1.2 KM	
Gaiets naar rechts naar Brinkstraat	470 M	
Gaiets naar links naar Marktplein	92 M	
Gaiets naar rechts naar Waterstraat	132 M	
Garechts naar Dorpsstraat	233 M	
Garechtsaf naar Dokter van Noortstraat	320 M	
Galinksaf naar Vogelenzangseweg	117 M	
Garechtsaf naar Achterstraat	780 M	
Galinks naar Voorstraat	378 M	
U bent gearriveerd bij knooppunt 07	0 M	

Open de route in onze app

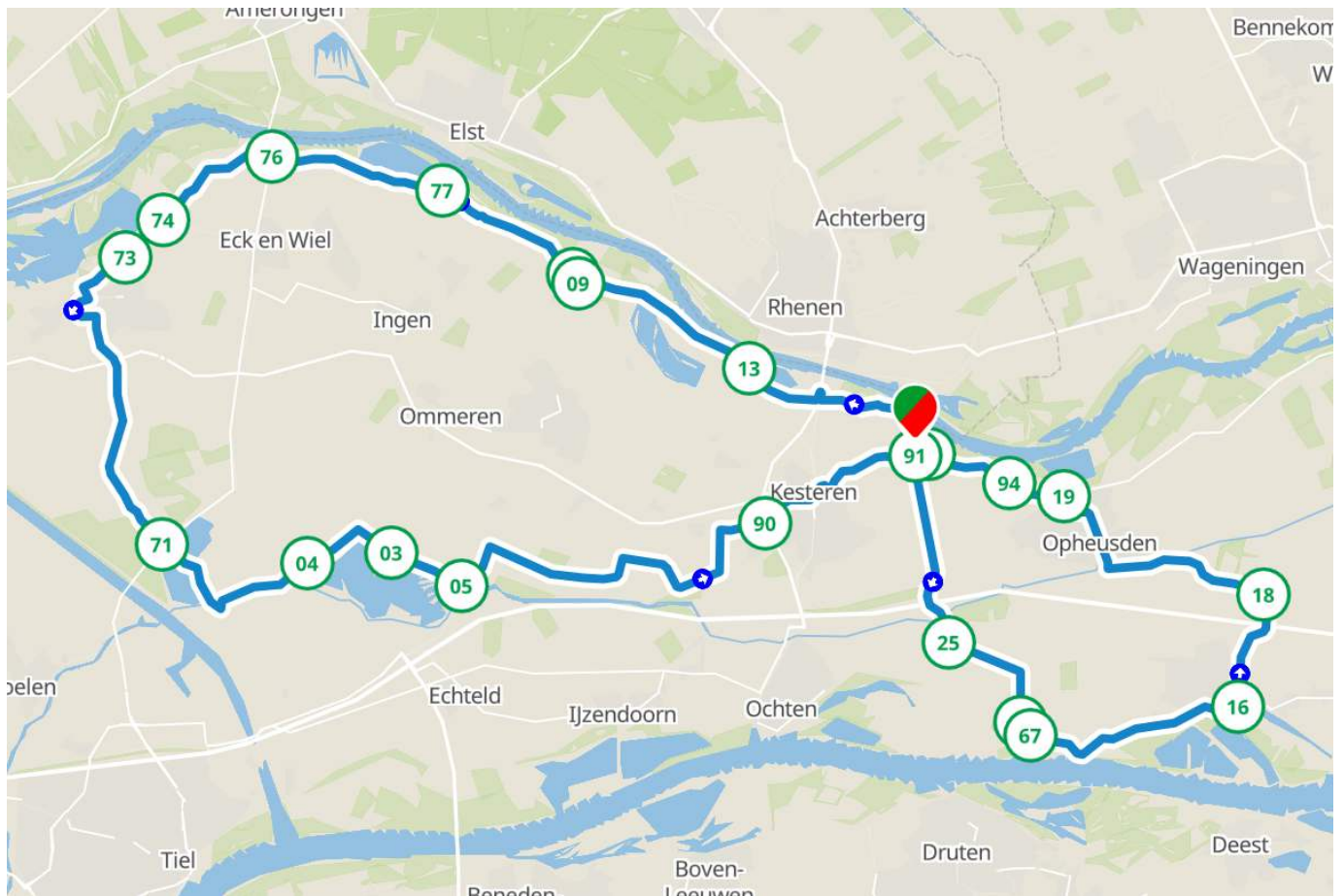







Fietsroutetussende rivieren in Neder-Betuwe

Maurik, Kesteren, Opheusden

Deze fietsroute is voor liefhebbers van het 'vlakke land'. Dit wil overigens niet zeggen dat er geen hoogteverschillen zijn: in de nabijheid van zoveel water komen uiteraard ook veel dijken voor. De gemeente Neder-Betuwe staat bekend om de fruitteelt en boomkwekerijen. De fietsroute is prachtig tijdens de bloesemperiode van begin april tot half mei, maar ook in andere jaargetijden is er veel natuurschoon te bewonderen. In de omgeving van Kesteren vind je veel laanbomen, deze 'kraamkamer' voor bomen is al rond de zeventiende eeuw ontstaan. Nog steeds worden vanuit deze plek bomen geëxporteerd naar heel Europa. Fiets door het verrassende Neder-Betuwe waar boomgaarden, oude boerderijen, kronkelende rivieren en historische dorpen elkaar afwisselen.



Routebeschrijving	Afstand	Totale afstand
 Start: Rijnbandijk 38, 4041 EENeder-Betuwe		51.1 KM
Van  naar 	3017 M	3 KM
Neem Markstraat in zuidelijke richting	2.9 KM	

Galinks naar Bonegraafseweg	85 M	
U bent gearriveerd bij knooppunt 25	0 M	
Van 25 naar 43	1894 M	1.9 KM
Neem Bonegraafseweg in oostelijke richting	1.1 KM	
Garechtsaf naar Melkdreef	749 M	
U bent gearriveerd bij knooppunt 43	0 M	
Van 43 naar 67	260 M	0.3 KM
Neem Waalbandijk in zuidoostelijke richting	260 M	
U bent gearriveerd bij knooppunt 67	0 M	
Van 67 naar 16	3390 M	3.4 KM
Neem Waalbandijk in zuidoostelijke richting	3.4 KM	
U bent gearriveerd bij knooppunt 16	0 M	
Van 16 naar 18	1875 M	1.9 KM
Neem Kerkstraat in noordelijke richting	1.9 KM	
U bent gearriveerd bij knooppunt 18	0 M	
Van 18 naar 19	3944 M	3.9 KM
Neem Boelenhamsestraat in noordwestelijke richting	968 M	
Garechts naar Dalwagen	1.5 KM	
Garechtsaf naar Dalwagenseweg	887 M	
Gaiets naar links naar Burgemeester Lodderstraat	322 M	

Garechtsaf naar Dorpsstraat	229 M	
U bent gearriveerd bij knooppunt 19	0 M	
Van 19 naar 94	874 M	0.9 KM
Neem Rijnbandijk in westelijke richting	874 M	
U bent gearriveerd bij knooppunt 94	0 M	
Van 94 naar 92	1324 M	1.3 KM
Neem Rijnbandijk in noordwestelijke richting	1.3 KM	
U bent gearriveerd bij knooppunt 92	0 M	
Van 92 naar 13	3541 M	3.5 KM
Neem Marsdijk in noordoostelijke richting	1.4 KM	
Houd rechts aan, tot Marsdijk	675 M	
Slarechts om op Marsdijk te blijven	154 M	
Slalinks om op Marsdijk te blijven	1.3 KM	
U bent gearriveerd bij knooppunt 13	0 M	
Van 13 naar 9	2917 M	2.9 KM
Neem Marsdijk in noordwestelijke richting	2.9 KM	
U bent gearriveerd bij knooppunt 09	0 M	
Van 9 naar 8	164 M	0.2 KM
Neem Rijndijk in noordelijke richting	164 M	

U bent gearriveerd bij knooppunt 08 0 M

Van **8** naar **77** 2356 M 2.4 KM

Neem Rijndijk in noordwestelijke richting 2.4 KM

U bent gearriveerd bij knooppunt 77 0 M

Van **77** naar **76** 2643 M 2.6 KM

Neem Rijnbandijk in westelijke richting 2.6 KM

Slarechts om op Rijnbandijk te blijven 67 M

U bent gearriveerd bij knooppunt 76 0 M

Van **76** naar **74** 2109 M 2.1 KM

Neem Rijnbandijk in westelijke richting 1.1 KM

Links afbuigen om op Rijnbandijk te blijven 1 KM

U bent gearriveerd bij knooppunt 74 0 M

Van **74** naar **73** 801 M 0.8 KM

Neem Rijnbandijk in zuidwestelijke richting 801 M

U bent gearriveerd bij knooppunt 73 0 M

Van **73** naar **71** 5472 M 5.5 KM

Neem Rijnbandijk in zuidwestelijke richting 718 M

Gaiets naar links naar Dries 260 M

Garechts naar PrinsesMarijkelaan 304 M

Galinksaf naar Lindelaan 374 M

Garechts naar Tielsestraat	410 M	
Gain de aangegevenrichting	348 M	
Galinksaf	74 M	
Gaiets naar rechts naar Tielsestraat	2.9 KM	
Gaiets naar rechts naar Mauriksestraat	73 M	
U bent gearriveerd bij knooppunt 71	0 M	
Van 71 naar 4	2942 M	2.9 KM
Vertrek in oostelijke richting	31 M	
Garechtsaf naar Mauriksestraat	1.4 KM	
Galinks naar Grotebrugse Grintweg	125 M	
Garechtsaf naar Blauwe Kampseweg	1.4 KM	
U bent gearriveerd bij knooppunt 04	0 M	
Van 4 naar 3	1514 M	1.5 KM
Neem Ommerenveldsewegin oostelijke richting	912 M	
Garechtsaf naar Bloembosweg	602 M	
U bent gearriveerd bij knooppunt 03	0 M	
Van 3 naar 5	1157 M	1.2 KM
Neem Bloemboswegin zuidoostelijke richting	1.2 KM	
U bent gearriveerd bij knooppunt 05	0 M	

Van **5** naar **90**

5989 M

6 KM

Neem Vogelenzangsewegn noordoostelijke richting

750 M

Garechtsaf naar Panderweg

2.3 KM

Garechtsaf naar Zilverlandseweg

1.7 KM

Galinksaf naar Schaausteeg

620 M

Garechtsaf naar Nedereindsestraat

678 M

U bent gearriveerd bij knooppunt 90

0 M

Van **90** naar **91**

2896 M

2.9 KM

Neem Nedereindsestraat in oostelijke richting

55 M

Galinksaf

1 KM

Gahet knooppunt Van Waldeck Pymontplein op en neem afslag
3e

40 M

Verlaat de rotonde

35 M

Galinksaf

7 M

Garechtdoor naar Rijnbandijk

1.7 KM

U bent gearriveerd bij knooppunt 91

0 M

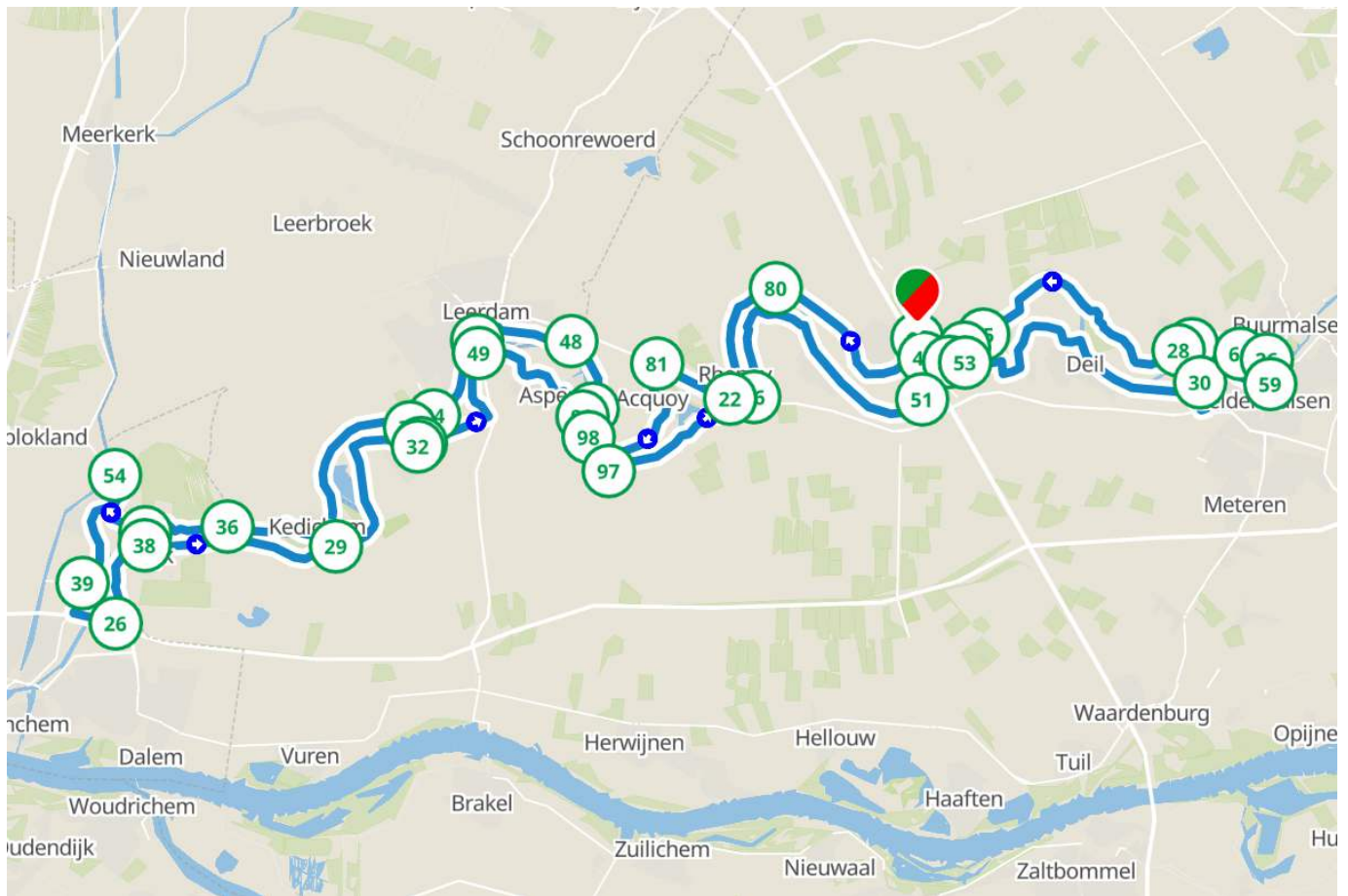
Open de route in onze app





Lingeroute Leerdam, Asperen, Geldermalsen

Eenechte klassieker: de Lingeroute moet je een keer gedaan hebben! Je start in Leerdam en fietst over de dijken richting Geldermalsen en de andere kant op richting Arkel. Langsde slingerende route wordt het landschap gesierd door de Linge, de langste en volgens velen ook de mooiste rivier van Nederland. Met gezellige dorpjes en boomgaarden aan weerszijden van de Linge is dit een heerlijke tocht. Onderweg kom je een aantal bezienswaardigheden tegen die uitnodigen om even af te stappen. Breng bijvoorbeeld een bezoek aan het Nationaal Glasmuseum, een van de authentieke molens of blaas uit op een heerlijk terrasje langs de route.



Routebeschrijving

Afstand Totaleafstand



Havendijk, 4153 RN West Betuwe

69.3 KM

Start:

Van **14** naar **80**

3563 M

3.6 KM

Neem Havendijk in zuidelijke richting

285 M

Ga links naar Havendijk

287 M

Ga rechts naar Voorstraat	1.3 KM	
Galinks naar Doctor A. Kuiperweg; Dr. A. Kuiperweg	1.6 KM	
U bent gearriveerd bij knooppunt 80	0 M	
Van 80 naar 22	2467 M	2.5 KM
Neem Lingedijk in westelijke richting	2.2 KM	
Galinks naar Lingedijk	133 M	
Galinks naar Dorpsstraat	164 M	
U bent gearriveerd bij knooppunt 22	0 M	
Van 22 naar 81	1413 M	1.4 KM
Neem Rhenoysewegin westelijke richting	1.4 KM	
U bent gearriveerd bij knooppunt 81	0 M	
Van 81 naar 82	3192 M	3.2 KM
Neem Leerdamsewegin noordwestelijke richting	8 M	
Galinksaf naar Nieuwe Steeg	389 M	
Ga rechts naar Lingedijk	137 M	
Links afbuigen om op Lingedijk te blijven	388 M	
Galinks naar Lingedijk	582 M	
Galinks naar Langendijk	1.7 KM	
U bent gearriveerd bij knooppunt 82	0 M	
Van 82 naar 48	1342 M	1.3 KM

Neem Meerdijk in noordoostelijke richting	1.3 KM	
U bent gearriveerd bij knooppunt 48	0 M	
Van 48 naar 57	1882 M	1.9 KM
Neem Horndijk in zuidwestelijke richting	1.4 KM	
Garechtsaf naar Hoogenhoek	51 M	
Galinksaf naar Kerkstraat	310 M	
Slalinks om op Kerkstraat te blijven	12 M	
Links afbuigen om op Kerkstraat te blijven	146 M	
U bent gearriveerd bij knooppunt 57	0 M	
Van 57 naar 34	1667 M	1.7 KM
Neem Kerkstraat in zuidwestelijke richting	1.7 KM	
U bent gearriveerd bij knooppunt 34	0 M	
Van 34 naar 33	474 M	0.5 KM
Neem Lingedijk in westelijke richting	474 M	
U bent gearriveerd bij knooppunt 33	0 M	
Van 33 naar 36	4959 M	5 KM
Neem Lingedijk in westelijke richting	5 KM	
U bent gearriveerd bij knooppunt 36	0 M	
Van 36 naar 37	1647 M	1.6 KM

Neem Rietveld in westelijke richting	1.6 KM	
U bent gearriveerd bij knooppunt 37	0 M	
Van 37 naar 54	1483 M	1.5 KM
Neem Rietveld in westelijke richting	767 M	
Garechtsaf naar Sluisweg	716 M	
U bent gearriveerd bij knooppunt 54	0 M	
Van 54 naar 39	2411 M	2.4 KM
Neem Schotdeurensebrug in zuidwestelijke richting	60 M	
Galinks naar Schotdeuren	2.2 KM	
Garechtsaf naar Kerkstoep	112 M	
Gaiets naar links naar Onderweg	64 M	
U bent gearriveerd bij knooppunt 39	0 M	
Van 39 naar 26	1333 M	1.3 KM
Neem Onderweg in zuidelijke richting	431 M	
Galinksaf	27 M	
Garechtsaf	57 M	
Galinksaf naar Zuiderlingedijk	818 M	
U bent gearriveerd bij knooppunt 26	0 M	
Van 26 naar 38	1759 M	1.8 KM

Neem Zuiderlingedijk in noordoostelijke richting	1.8 KM	
U bent gearriveerd bij knooppunt 38	0 M	
Van 38 naar 29	3431 M	3.4 KM
Neem Zuiderlingedijk in zuidoostelijke richting	384 M	
Houd links aan, tot Zuiderlingedijk	3 KM	
U bent gearriveerd bij knooppunt 29	0 M	
Van 29 naar 32	3432 M	3.4 KM
Neem Zuiderlingedijk in oostelijke richting	808 M	
Galinksaf naar Groeneweg	328 M	
Gaiets naar links naar Appeldijk	1.1 KM	
Slarechts om op Appeldijk te blijven	1.2 KM	
Garechts naar Appeldijk	4 M	
U bent gearriveerd bij knooppunt 32	0 M	
Van 32 naar 31	80 M	0.1 KM
Neem Torenstraat in noordelijke richting	80 M	
U bent gearriveerd bij knooppunt 31	0 M	
Van 31 naar 49	2578 M	2.6 KM
Neem Torenstraat in noordoostelijke richting	374 M	
Garechtsaf naar Gragtdijk	89 M	
Galinksaf naar Heidensweg	85 M	

Garechtsaf	419 M	
Garechtdoor naar Heidensweg	354 M	
Ga in de aangegevenrichting	3 M	
Galinksaf	7 M	
Garechtdoor naar Langshet Bosch	351 M	
Rechtsaanhouden naar Oude Zuiderlingedijk	896 M	
U bent gearriveerd bij knooppunt 49	0 M	
Van 49 naar 99	2527 M	2.5 KM
Neem Zeiving in zuidelijke richting	9 M	
Galinksaf	175 M	
Garechtdoor naar Oude Zuiderlingedijk	346 M	
Ga in de aangegevenrichting	40 M	
Garechtdoor naar Leerdamseweg	727 M	
Links afbuigen om op Leerdamsewegte blijven	547 M	
Galinks naar Nieuwstraat	130 M	
Garechtsaf naar Voorstraat	553 M	
U bent gearriveerd bij knooppunt 99	0 M	
Van 99 naar 98	376 M	0.4 KM
Neem Lingedijk in zuidoostelijke richting	376 M	

U bent gearriveerd bij knooppunt 98	0 M	
Van 98 naar 97	717 M	0.7 KM
Neem Lingedijk in zuidelijke richting	717 M	
U bent gearriveerd bij knooppunt 97	0 M	
Van 97 naar 16	3081 M	3.1 KM
Neem Lingedijk in noordoostelijke richting	2.8 KM	
Slalinks om op Lingedijk te blijven	312 M	
U bent gearriveerd bij knooppunt 16	0 M	
Van 16 naar 51	5367 M	5.4 KM
Neem Lingedijk in noordelijke richting	2.7 KM	
Gaiets naar links naar Dorpsdijk	1.2 KM	
Gaiets naar links	74 M	
Galinksaf naar Polderdijk	1.4 KM	
U bent gearriveerd bij knooppunt 51	0 M	
Van 51 naar 47	1268 M	1.3 KM
Neem Polderdijk in noordoostelijke richting	105 M	
Links afbuigen om op Polderdijk te blijven	1.2 KM	
U bent gearriveerd bij knooppunt 47	0 M	
Van 47 naar 52	549 M	0.5 KM
Neem Kampsedijk in zuidoostelijke richting	40 M	

Links afbuigen om op Kampsedijk te blijven	509 M	
U bent gearriveerd bij knooppunt 52	0 M	
Van 52 naar 53	289 M	0.3 KM
Neem Kampsedijk in oostelijke richting	289 M	
U bent gearriveerd bij knooppunt 53	0 M	
Van 53 naar 30	6377 M	6.4 KM
Neem Kampsedijk in oostelijke richting	644 M	
Ga rechts naar Kampsedijk	219 M	
Galinksaf naar Beemdstraat	318 M	
Galinksaf naar Molenweg	739 M	
Gaiets naar rechts naar Koningsweg	771 M	
Galinksaf naar Krooiweg	289 M	
Gaiets naar rechts naar Deilsedijk	943 M	
Gaiets naar links naar 't Oosteneind	1.1 KM	
Links afbuigen om op 't Oosteneind te blijven	25 M	
Galinksaf naar Deilseweg	253 M	
Gaiets naar rechts naar Burgemeester Roozeveldvan der Venlaan	461 M	
Galinks naar Tunnelweg	148 M	
Galinksaf naar Genteldijk	444 M	

U bent gearriveerd bij knooppunt 30 0 M

Van **30** naar **59** 1511 M 1.5 KM

Neem Genteldijk in noordoostelijke richting 387 M

Gaiets naar links naar Koppelsedijk 709 M

Garechtsaf naar Kerkstraat 54 M

Galinksaf naar Herman Kuijkstraat 361 M

U bent gearriveerd bij knooppunt 59 0 M

Van **59** naar **26** 450 M 0.5 KM

Neem Rijksstraatweg in noordelijke richting 172 M

Slarechts om op Rijksstraatweg te blijven 14 M

Slarechts om op Rijksstraatweg te blijven 264 M

U bent gearriveerd bij knooppunt 26 0 M

Van **26** naar **60** 492 M 0.5 KM

Vertrek in westelijke richting 18 M

Galinks 23 M

Gaiets naar rechts naar Lingedijk 451 M

U bent gearriveerd bij knooppunt 60 0 M

Van **60** naar **31** 951 M 1 KM

Neem Lingedijk in westelijke richting 450 M

Slalinks om op Lingedijk te blijven	501 M	
U bent gearriveerd bij knooppunt 31	0 M	
Van 31 naar 28	282 M	0.3 KM
Neem Lingedijk in zuidwestelijke richting	12 M	
Rechtsafbuigen om op Lingedijk te blijven	15 M	
Slalinks om op Lingedijk te blijven	154 M	
Slalinks om op Lingedijk te blijven	101 M	
U bent gearriveerd bij knooppunt 28	0 M	
Van 28 naar 55	4691 M	4.7 KM
Neem Lingedijk in zuidelijke richting	1.7 KM	
Garechtdoor naar de Neust	306 M	
Garechtdoor naar Marienwaerdt Appeldijk	1.9 KM	
Garechts naar Marienwaerdt Appeldijk	756 M	
U bent gearriveerd bij knooppunt 55	0 M	
Van 55 naar 54	402 M	0.4 KM
Neem Marienwaerdt 2e Dreef in zuidwestelijke richting	402 M	
U bent gearriveerd bij knooppunt 54	0 M	
Van 54 naar 14	874 M	0.9 KM
Neem Marienwaerdt Notendijk in westelijke richting	845 M	
Galinks naar Havendijk	29 M	

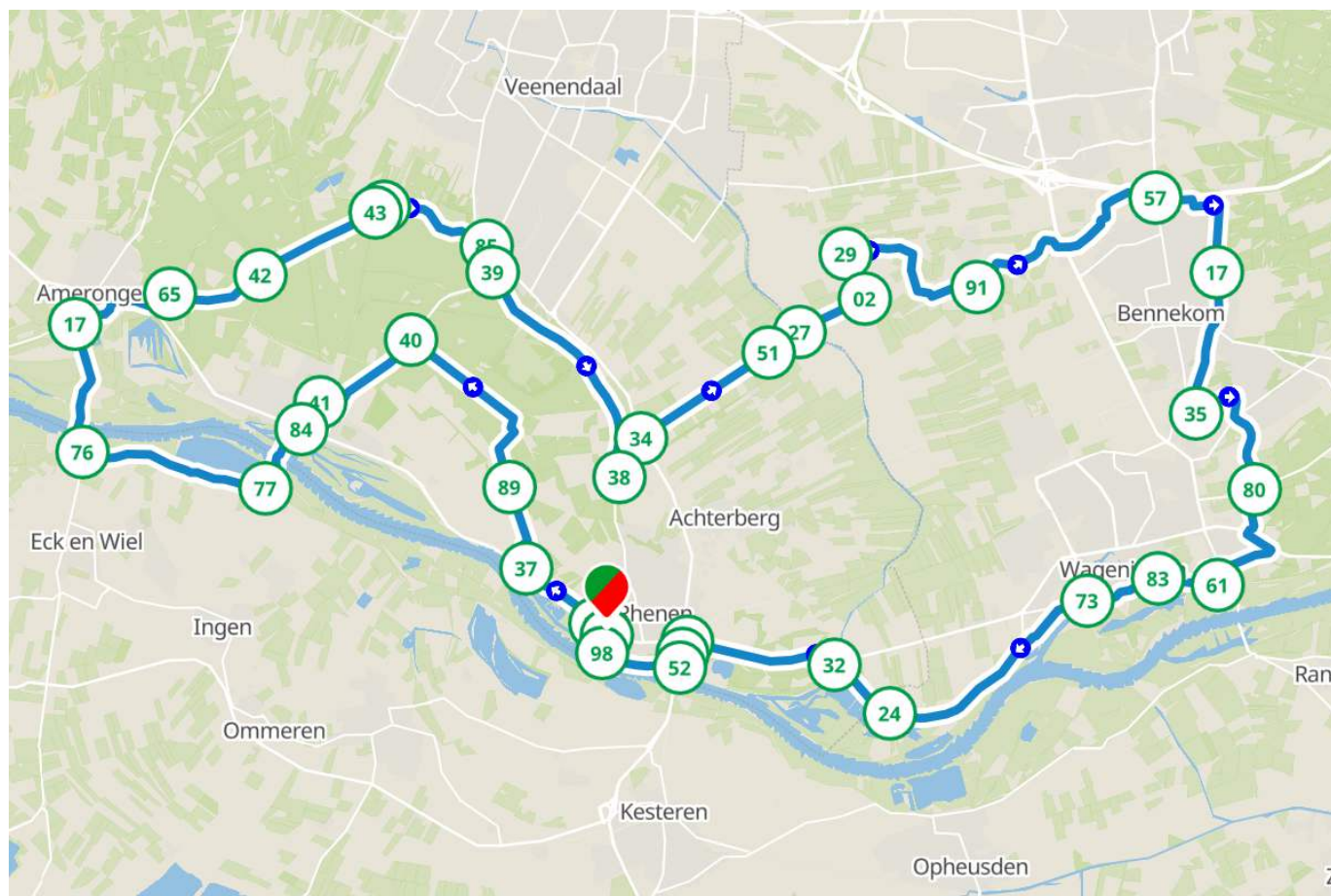
Open de route in onze app





Terrasrouterond Rhenen Rhenen, Amerongen, Wageningen

Ontdek de hoogtepunten rond Rhenen tijdens een prachtige fietsroute door de regio. Een bezoek aan Kasteel Amerongen mag niet ontbreken. Dit imposante kasteel werd in de 17e eeuw gebouwd en geeft een inkijkje in het leven van de Nederlandse aristocratie. Naast het kasteel ligt het idyllische dorpje Amerongen. Ook Molen Maallust, gelegen in het nabijgelegen Veenendaal, is een bezoek waard. Deze prachtige windmolen dateert uit 1882 en is nog steeds in bedrijf. Hier geniet je van versgemalen meel en brood dat ter plaatse wordt gebakken. Een ander hoogtepunt is Kasteel Hoekelum, gelegen in Bennekom. Dit middeleeuwse kasteel is omgeven door een prachtig parklandschap. Vanaf hier heb je een fantastisch uitzicht op de omliggende bossen en velden. Liefhebbers van de natuur komen op deze route ook zeker aan hun trekken. Zo fiets je een heel stuk door het Bennekomsebos, waar arboretum Oostereng onderdeel van is. Hier is sinds 2011 veel gedaan om de biodiversiteit te vergroten. Grote kans dat je er een ree tegenkomt of als je geluk hebt een vos of een boomarter. Tot slot kun je een bezoek brengen aan het Militair Ereveld Grebbeberg. Hier zijn ruim vierhonderd Nederlandse en zo'n honderdvijftig Duitse soldaten begraven die tijdens de Tweede Wereldoorlog zijn omgekomen bij de Slag om de Grebbeberg. Een indrukwekkende plek om stil te staan bij de gevolgen van oorlog en de offers die zijn gebracht voor onze vrijheid.



Routebeschrijving

Afstand Totaleafstand



Start: Frederik van de Paltshof, 3911 TM Rhenen

53.6 KM

Van **62** naar **36**

228 M

0.2 KM

Neem Utrechtsestraatweg (N225) in noordwestelijke richting	228 M	
U bent gearriveerd bij knooppunt 36	0 M	
Van 36 naar 37	1252 M	1.3 KM
Vertrek in noordelijke richting	26 M	
Galinksaf	16 M	
Galinksaf	23 M	
Garechtsaf naar Utrechtsestraatweg	328 M	
Gain de aangegevenrichting	859 M	
U bent gearriveerd bij knooppunt 37	0 M	
Van 37 naar 89	1228 M	1.2 KM
Neem Stokweg in noordoostelijke richting	254 M	
Slalinks om op Stokweg te blijven	194 M	
Slalinks om op Stokweg te blijven	780 M	
U bent gearriveerd bij knooppunt 89	0 M	
Van 89 naar 40	2863 M	2.9 KM
Neem Stokweg in noordwestelijke richting	9 M	
Garechtdoor naar Defensieweg	2.9 KM	
U bent gearriveerd bij knooppunt 40	0 M	
Van 40 naar 41	1739 M	1.7 KM

Neem Defensieweg in noordwestelijke richting	9 M	
Ga in de aangegevenrichting	12 M	
Ga linksaf	1.5 KM	
Ga rechtsaf naar Franseweg	258 M	
U bent gearriveerd bij knooppunt 41	0 M	
Van 41 naar 84	468 M	0.5 KM
Neem Franseweg in westelijke richting	2 M	
Ga linksaf naar Woudweg	203 M	
Ga links naar Woudweg	263 M	
U bent gearriveerd bij knooppunt 84	0 M	
Van 84 naar 77	1133 M	1.1 KM
Neem Rijksstraatweg in noordwestelijke richting	125 M	
Ga linksaf	13 M	
Ga rechts naar Rijksstraatweg	9 M	
Gaiets naar links naar Ingenseveerweg	400 M	
Neem de veerpont Veerdienst Ingen-Elst	171 M	
Gaiets naar links naar Veerweg	415 M	
U bent gearriveerd bij knooppunt 77	0 M	
Van 77 naar 76	2643 M	2.6 KM
Neem Rijnbandijk in westelijke richting	2.6 KM	

Slarechts om op Rijnbandijk te blijven	67 M	
U bent gearriveerd bij knooppunt 76	0 M	
Van 76 naar 17	1870 M	1.9 KM
Neem Veerweg in noordelijke richting	263 M	
Neem de veerpont Ecken Wiel -Amerongen	154 M	
Garechtdoor naar Rijnsteeg	1.5 KM	
U bent gearriveerd bij knooppunt 17	0 M	
Van 17 naar 65	1513 M	1.5 KM
Neem Drostestraat in oostelijke richting	373 M	
Gaiets naar rechts naar Nederstraat	234 M	
Gaiets naar rechts naar Burgemeester van den Boschstraat	196 M	
Houd rechts aan, tot Burgemeester van den Boschstraat	9 M	
Slalinks om op Burgemeester van den Boschstraat te blijven	13 M	
Garechtsaf naar Koningin Wilhelminaweg; Kon Wilhelminaweg	87 M	
Garechtsaf naar Rijksstraatweg	262 M	
Galinksaf naar Veenseweg	339 M	
U bent gearriveerd bij knooppunt 65	0 M	
Van 65 naar 42	1428 M	1.4 KM
Neem Veenseweg in zuidoostelijke richting	1.4 KM	

U bent gearriveerd bij knooppunt 42 0 M

Van 42 naar 43 1810 M 1.8 KM

Neem Veenseweg in noordoostelijke richting 1.8 KM

U bent gearriveerd bij knooppunt 43 0 M

Van 43 naar 16 139 M 0.1 KM

Neem Cuneraweg in noordoostelijke richting 139 M

U bent gearriveerd bij knooppunt 16 0 M

Van 16 naar 85 1620 M 1.6 KM

Neem Cuneraweg in noordoostelijke richting 1.6 KM

U bent gearriveerd bij knooppunt 85 0 M

Van 85 naar 39 392 M 0.4 KM

Vertrek in zuidoostelijke richting 126 M

Garechtsaf 266 M

U bent gearriveerd bij knooppunt 39 0 M

Van 39 naar 38 3543 M 3.5 KM

Vertrek in oostelijke richting 7 M

Garechtdoor naar Oude Veensegrindweg 3.5 KM

U bent gearriveerd bij knooppunt 38 0 M

Van 38 naar 34 714 M 0.7 KM

Neem Geertesteeg in noordoostelijke richting 424 M

Gaiets naar links naar Cuneraweg	281 M	
Slarechts om op Cunerawegte blijven	9 M	
U bent gearriveerd bij knooppunt 34	0 M	
Van 34 naar 51	2188 M	2.2 KM
Neem Zuidelijke Meentsteeg in noordoostelijke richting	2.1 KM	
Garechts naar Maatsteeg	59 M	
U bent gearriveerd bij knooppunt 51	0 M	
Van 51 naar 27	511 M	0.5 KM
Neem Zuidelijke Meentsteeg in noordoostelijke richting	511 M	
U bent gearriveerd bij knooppunt 27	0 M	
Van 27 naar 2	1009 M	1 KM
Neem Zuidelijke Meentsteeg in noordoostelijke richting	1 KM	
U bent gearriveerd bij knooppunt 02	0 M	
Van 2 naar 29	669 M	0.7 KM
Neem Veensteegin noordwestelijke richting	669 M	
U bent gearriveerd bij knooppunt 29	0 M	
Van 29 naar 91	2395 M	2.4 KM
Neem Kraatsweg in oostelijke richting	956 M	
Garechtsaf naar Harsloweg	528 M	

Links afbuigen om op Harsloweg te blijven	229 M	
Galinksaf naar Dickenesweg	682 M	
U bent gearriveerd bij knooppunt 91	0 M	
Van 91 naar 57	3388 M	3.4 KM
Neem Dijkgraaf in noordelijke richting	254 M	
Garechtsaf naar Krommesteeg	545 M	
Galinks naar Krommesteeg	802 M	
Galinksaf naar Langschoterweg	715 M	
Galinks naar Bovenbuurtweg	328 M	
Garechtsaf naar HoekelumseBrinkweg	744 M	
U bent gearriveerd bij knooppunt 57	0 M	
Van 57 naar 17	2047 M	2 KM
Neem Edesewegin zuidelijke richting	45 M	
Garechtsaf	66 M	
Gaiets naar links	31 M	
Garechtsaf naar Freule van Wassenaerlaan	136 M	
Galinks naar Barones van Lyndenlaan	45 M	
Garechts naar Oost-Breukelderweg	326 M	
Garechtdoor naar Barones van Lyndenlaan	9 M	

Garechtsaf naar Fred Bantinglaan	101 M	
Galinksaf naar Dunantlaan	357 M	
Garechtsaf naar Selterskampweg	931 M	
U bent gearriveerd bij knooppunt 17	0 M	
Van 17 naar 35	2008 M	2 KM
Neem Selterskampweg in zuidelijke richting	1.1 KM	
Gaiets naar links naar Oude Diedenweg	952 M	
U bent gearriveerd bij knooppunt 35	0 M	
Van 35 naar 80	2051 M	2.1 KM
Neem Buissteeg in noordoostelijke richting	604 M	
Garechts naar Zoomweg	1.4 KM	
U bent gearriveerd bij knooppunt 80	0 M	
Van 80 naar 61	2490 M	2.5 KM
Neem Dorskampweg in zuidelijke richting	356 M	
Galinksaf naar Bosrandweg	382 M	
Galinksaf naar Ritzema Bosweg	401 M	
Garechtsaf naar Generaal Foulkesweg	603 M	
Rechtsafbuigen om op Generaal Foulkesweg te blijven	177 M	
Galinksaf naar Diedenweg	571 M	
U bent gearriveerd bij knooppunt 61	0 M	

Van 61 naar 83	832 M	0.8 KM
Neem Veerweg in zuidwestelijke richting	832 M	
U bent gearriveerd bij knooppunt 83	0 M	
Van 83 naar 73	1060 M	1.1 KM
Neem Grebbedijk in zuidwestelijke richting	1.1 KM	
U bent gearriveerd bij knooppunt 73	0 M	
Van 73 naar 24	3355 M	3.4 KM
Neem Grebbedijk in zuidwestelijke richting	952 M	
Slalinks om op Grebbedijk te blijven	2.4 KM	
U bent gearriveerd bij knooppunt 24	0 M	
Van 24 naar 32	1033 M	1 KM
Neem Grebbedijk in noordwestelijke richting	944 M	
Galinksaf naar Grebbeweg	89 M	
U bent gearriveerd bij knooppunt 32	0 M	
Van 32 naar 21	2176 M	2.2 KM
Neem Cuneralaan in noordoostelijke richting	28 M	
Galinks naar Grebbeweg	2.1 KM	
U bent gearriveerd bij knooppunt 21	0 M	
Van 21 naar 99	196 M	0.2 KM

Vertrek in westelijke richting	18 M	
Galinksaf	21 M	
Garechtdoor naar Zwarteweg	157 M	
U bent gearriveerd bij knooppunt 99	0 M	
Van 99 naar 52	230 M	0.2 KM
Vertrek in westelijke richting	22 M	
Galinksaf	44 M	
Galinksaf	17 M	
Garechtsaf naar Zwarteweg	147 M	
U bent gearriveerd bij knooppunt 52	0 M	
Van 52 naar 98	1149 M	1.1 KM
Neem Cuneralaan in westelijke richting	57 M	
Gaiets naar links	57 M	
Garechtdoor naar Veldovenpad	774 M	
Gaiets naar links naar Rijnkade	166 M	
Slarechts om op Rijnkade te blijven	95 M	
U bent gearriveerd bij knooppunt 98	0 M	
Van 98 naar 62	253 M	0.3 KM
Neem Veerweg in noordelijke richting	253 M	
U bent gearriveerd bij knooppunt 62	0 M	

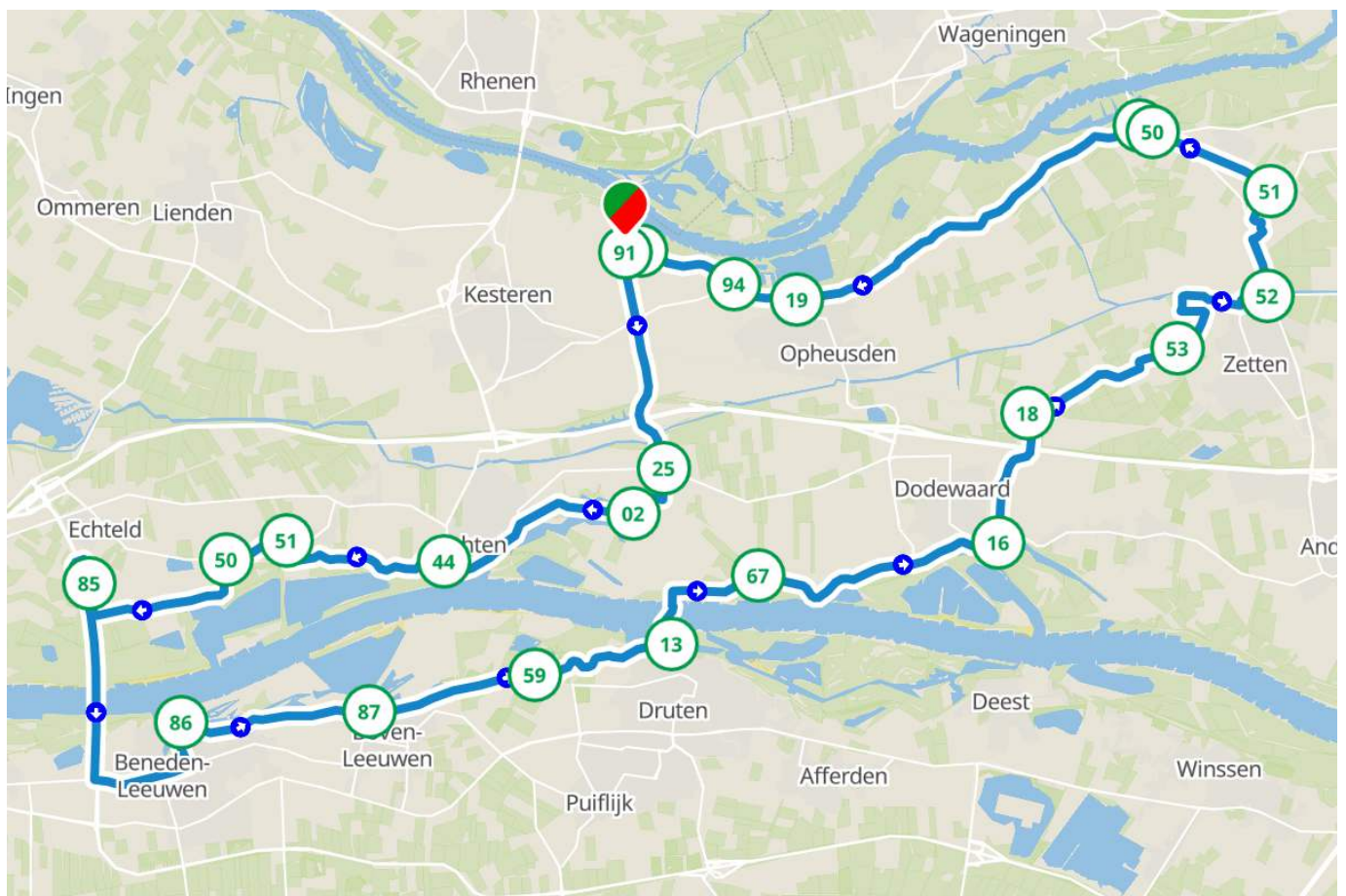
Open de route in onze app





Fietsroute Uitwaaien langs de Uiterwaarden Tiel, Druten, Ochten

Ontdek de schoonheid van de Betuwe met deze fietsroute over de dijkjes langs de Waal, al snel kom je door het charmante dorpje Ochten. Vanaf hier trap je richting de historische stad Tiel, waar je een kort oversteekje maakt met het pontje naar Wamel. Vervolgens leidt de route je over dijken naar Boven-Leeuwen, waarna je koers zet naar Druten. Hier steek je de Waal opnieuw over om je fietstocht te voltooien waar je begon: in Opheusden. Tijdens je tocht langs de Waal geniet je van het uitzicht over de waterrijke weides langs de rivier. Deze uiterwaarden, essentieel voor het Nederlandse waterbeheer, fungeren als natuurlijke overstromingsgebieden en bieden de rivier meer ruimte bij hoogwater. Zoals je van ons gewend bent, kom je onderweg leuke afstapmomenten tegen om je route compleet te maken. In Ochten vind je de Verschzaak, een authentieke boerderijwinkel in de oude stallen, waar nu een uitgebreid assortiment van lokale producten te vinden is. De Verschzaak staat bekend om de dagelijkse verse aanvoer vanuit de regio, wat bijdraagt aan een sterke lokale keten in de Betuwe. Een ander cultureel juweeltje is Flipje & Streekmuseum in Tiel, waar je de geschiedenis van jamicoon Flipje en de historie van Tiel kunt ontdekken. Deze tussenstops voegen een uniek lokaal karakter toe aan deze mooie fietsroute en bieden een kijkje in het rijke agrarische en culturele erfgoed van de regio. Fiets langs de dijken, passeer charmante dorpjes en uitgestrekte uiterwaarden, en ontdek de smaken van de Betuwe. De route leidt je langs heerlijke plekjes en interessante stops. Als je met de auto komt, is parkeren geen probleem; begin je tocht bij Recreatiepark De Markplas in Opheusden of De Verschzaak in Ochten, waar voldoende parkeergelegenheid is om je fietsroute te starten. Let op: Het pontje tussen Druten en Dodewaard, vaart alleen tijdens het fietsseizoen (eind april tot begin oktober, vaartijden verschillen per maand). Vaart de pont niet? Ga vanaf knooppunt 59 bij Druten naar 87-86. Bij 86 steek je Prins Willem-Alexanderbrug over en volg je: 85-50-51-52-44 (en eventueel nog door naar 02-43-67). De fietsroute wordt hierdoor 12 km langer.



Routebeschrijving

Afstand Totaleafstand



Start: Rijnbandijk 38, 4041 EENeder-Betuwe

47.6 KM

Van **91** naar **25** 3017 M 3 KM

Neem Markstraat in zuidelijke richting 2.9 KM

Galinks naar Bonegraafseweg 85 M

U bent gearriveerd bij knooppunt 25 0 M

Van **25** naar **2** 956 M 1 KM

Neem Lagecampseweg in zuidelijke richting 411 M

Garechts naar Lagecampseweg 365 M

Galinks naar Oude Dijk 180 M

U bent gearriveerd bij knooppunt 02 0 M

Van **2** naar **44** 2808 M 2.8 KM

Neem Oude Dijk in westelijke richting 60 M

Gaiets naar rechts naar Waalbandijk 2.7 KM

U bent gearriveerd bij knooppunt 44 0 M

Van **44** naar **51** 2465 M 2.5 KM

Neem Waalbandijk in noordwestelijke richting 8 M

Links afbuigen om op Waalbandijk te blijven 2.2 KM

Garechtsaf naar Dorpsstraat 271 M

U bent gearriveerd bij knooppunt 51 0 M

Van **51** naar **50** 831 M 0.8 KM

Neem Keizerstraat in westelijke richting	831 M	
U bent gearriveerd bij knooppunt 50	0 M	
Van 50 naar 85	2624 M	2.6 KM
Neem Zondagsestraatje in zuidelijke richting	1.2 KM	
Houd rechts aan, tot Waalbandijk	1.4 KM	
Galinksaf naar Hogeveldeweg	64 M	
U bent gearriveerd bij knooppunt 85	0 M	
Van 85 naar 86	5169 M	5.2 KM
Neem Hogeveldeweg in noordelijke richting	320 M	
Galinksaf naar Ooisestraat	364 M	
Galinksaf naar Prins Willem -Alexanderweg	2.6 KM	
Galinksaf naar Hogeweg	1.3 KM	
Galinksaf naar Sportlaan	587 M	
U bent gearriveerd bij knooppunt 86	0 M	
Van 86 naar 87	2554 M	2.6 KM
Neem Waalbandijk in oostelijke richting	1.5 KM	
Gain de aangegevenrichting	371 M	
Gaiets naar rechts naar Waalbandijk	641 M	
U bent gearriveerd bij knooppunt 87	0 M	

Van 87 naar 59	2200 M	2.2 KM
Neem Waalbandijk in oostelijke richting	759 M	
Houd links aan, tot Waalbandijk	1.4 KM	
U bent gearriveerd bij knooppunt 59	0 M	
Van 59 naar 13	2007 M	2 KM
Neem Waalbandijk in oostelijke richting	2 KM	
U bent gearriveerd bij knooppunt 13	0 M	
Van 13 naar 67	2033 M	2 KM
Neem Veerdam in noordelijke richting	296 M	
Neem de veerpont	380 M	
Galinks naar Veersteiger	15 M	
Garechts naar Oude Veerweg	1.3 KM	
U bent gearriveerd bij knooppunt 67	0 M	
Van 67 naar 16	3390 M	3.4 KM
Neem Waalbandijk in zuidoostelijke richting	3.4 KM	
U bent gearriveerd bij knooppunt 16	0 M	
Van 16 naar 18	1875 M	1.9 KM
Neem Kerkstraat in noordelijke richting	1.9 KM	
U bent gearriveerd bij knooppunt 18	0 M	

Van (18) naar (53)	2242 M	2.2 KM
Neem Boelenhamsestraat in oostelijke richting	1.7 KM	
Slarechts om op Boelenhamsestraat te blijven	523 M	
U bent gearriveerd bij knooppunt 53	0 M	
Van (53) naar (52)	2338 M	2.3 KM
Neem Englaan in noordoostelijke richting	669 M	
Gaiets naar links naar Dorpsstraat	290 M	
Garechtsaf naar Molenstraat	962 M	
Galinks naar Heldringstraat	417 M	
U bent gearriveerd bij knooppunt 52	0 M	
Van (52) naar (51)	1659 M	1.7 KM
Neem Heldringstraat in zuidoostelijke richting	21 M	
Gaiets naar links	22 M	
Galinks	5 M	
Gaiets naar links	15 M	
Galinks	7 M	
Gaiets naar rechts naar Knoppersweg	745 M	
Garechtsaf naar Lipperstpad	383 M	
Rechtsafbuigen om op Lipperstpad te blijven	30 M	
Garechts naar Nijburgsestraat	431 M	

U bent gearriveerd bij knooppunt 51	0 M	
Van 51 naar 50	1713 M	1.7 KM
Neem Bredeweg in noordwestelijke richting	1.1 KM	
Garechts naar Knoppersweg (N836)	613 M	
U bent gearriveerd bij knooppunt 50	0 M	
Van 50 naar 95	183 M	0.2 KM
Neem Knoppersweg (N836) in noordwestelijke richting	183 M	
U bent gearriveerd bij knooppunt 95	0 M	
Van 95 naar 19	5161 M	5.2 KM
Neem Randwijkse Rijndijk in zuidwestelijke richting	5.2 KM	
U bent gearriveerd bij knooppunt 19	0 M	
Van 19 naar 94	874 M	0.9 KM
Neem Rijnbandijk in westelijke richting	874 M	
U bent gearriveerd bij knooppunt 94	0 M	
Van 94 naar 92	1324 M	1.3 KM
Neem Rijnbandijk in noordwestelijke richting	1.3 KM	
U bent gearriveerd bij knooppunt 92	0 M	
Van 92 naar 91	204 M	0.2 KM
Neem Rijnbandijk in westelijke richting	204 M	

Open de route in onze app

